



Rujukan Kami : PHJ. PPSP/192/789/161 Jld 1(22)
Tarikh : 18 Ogos 2025

Ketua Pengarah Perhutanan
Semenanjung Malaysia,
Jabatan Perhutanan Semenanjung Malaysia,
Jalan Sultan Salahuddin,
50660 Kuala Lumpur.
(u.p. Pengarah Bahagian Silvikultur dan Perlindungan Biologi)

Tuan,

LAPORAN PEMANTAUAN KAWASAN HUTAN SIMPANAN HUTAN DARA (VJR) NEGERI JOHOR BAGI JANUARI HINGGA JUN TAHUN 2025

Dengan segala hormatnya saya merujuk perkara yang tercatat di atas.

2. Sukacita dimajukankan Laporan Pemantauan kawasan HCV Negeri Johor bagi enam bulan kedua tahun 2024 adalah seperti berikut:-

BIL	NO VJR	DAERAH HUTAN	HUTAN SIMPAN	NO. KPT.	JAN-JUN 2025
1	J1	Johor Utara	Ma'okil	151 & 152	10.22.2025
2	J2	Johor Utara	Gunung Ledang	61,62,64,65,67,68, 69 & 77	19-20.02.2025
3	J3	Johor Utara	Air Hitam	3,4,5,&6	13.01.2025
4	J4	Johor Tengah	Kluang	124	26.05.2025
5	J5	Johor Tengah	Renggam	8	19.05.2025
6	J6	Johor Tengah	Labis	841	14.05.2025
7	J7	Johor Tengah	Lenggor	231	11.02.2025
8	J8	Johor Selatan	Panti	74	10.02.2025
9	J9	Johor Selatan	Panti	16	17.06.2025
10	J10	Johor Selatan	Ulu Sedili	35	11.06.2025
11	J11	Johor Selatan	Ulu Sedili	51	11.06.2025
12	J12	Johor Selatan	Bukit Hantu	16	02.07.2025
13	J13	Johor Timur	Gunung Arong	9	13.03.2025
14	J14	Johor Timur	Labis	456	-
15	J15	Johor Selatan	Kuala Sedili	1-15 (Keseluruhan)	14.04.2025


3. Sebarang pertanyaan berkenaan perkara ini sukacita tuan hubungi Puan Norliza binti Md melalui email di norliza@forestry.gov.my.

Segala perhatian tuan berkaitan perkara ini amat dihargai dan dialu-alukan.

Sekian, terima kasih.

“BRKHIDMAT UNTUK NEGARA”
“HUTAN KITA AMANAH KITA”
“POKOK KITA KEHIDUPAN KITA”

Saya yang menjalankan amanah,



(MOHD SYAHRIR AZRIN BIN SALLEH)

Timbalan Pengarah Perhutanan (Pembangunan)

b.p. Pengarah Perhutanan Negeri

Johor.

s.k. Penolong Pengarah (Silvikultur dan Perlindungan)

**LAPORAN PEMERIKSAAN KE ATAS KAWASAN
HUTAN SIMPANAN HUTAN DARA (VJR)**

Tarikh Pemeriksaan : 10.02.2025

No. VJR : J1

Nombor Kompartmen: 151 & 152

Nama HSK : Maokil

Daerah Hutan: Johor utara

Negeri: Johor

1. Nama dan jawatan ketua pasukan
PH Baharom bin Yacob
2. Nama dan jawatan ahli-ahli pasukan
 - a) PH Zaide bin Jum'at
 - b) PA Yaacob bin Toha
 - c) PA Khairul Izwan bin zailaddin
 - d) PA Muhammad Adha bin Salim
 - e) PK Muhammad Tarmizi Rusnan (JNR 4559)
3. Jumlah bilangan kompartmen sebenar
2 (dua) kompartmen

4. Bilangan dan nombor kompartmen yang diperiksa
1 (satu) kompartmen
5. Anggaran peratus sempadan yang diperiksa
30%
(Tandakan diatas pelan , sempadan yang dilalui semasa pemeriksaan)
6. Terangkan keadaan sempadan dan kebersihannya:
Warna cat sempadan VJR (kuning) telah pudar dan di tumbuhi dengan anak pokok serta terdapat pokok tumbang di atas kelarian sempadan. Sebahagian kelarian sempadan juga telah di cat semula bagi memastikan cat sempadan dapat di jejak.
7. Terdapat pencerobohan/kerosakan atau tidak? Jika ada terangkan dan tandakan diatas pelan. (Pencerobohan/kerosakan termasuklah oleh penerokaan haram, penebangan haram, ribut, kebakaran atau sebab-sebab lain)

Terdapat pokok tumbang diatas kelarian sempadan dan juga papan tanda

8. Cara perhubungan asal ke kawasan berkenaan (sama ada boleh sampai dengan pacuan empat roda, berjalan kaki atau cara-cara lain)

Terdapat sempadan kawasan boleh sampai menggunakan kenderaan pacuan empat roda dan sebahagian perlu berjalan kaki.

9. Jika berjalan kaki, nyatakan jauhnya
3km

10. Nyatakan cara perhubungan semasa pemeriksaan (jika berbeza dari cara asal disebabkan kerosakan jalan atau sebagainya).

Menggunakan jalan kebun tanah milik untuk ke sempadan kawasan VJR


11. Nyatakan pemerhatian-pemerhatian lain mengenai VJR tersebut, jika ada

Dalam keadaan baik dan perlu dijalankan kerja-kerja pembersihan dan penandaan semula sempadan serta menggantikan papan tanda yang telah rosak di hempap pokok tumbang

12. Cadangan-cadangan ,jika ada:

Perlu menjalankan kerja-kerja pembersihan dan penandaan sempadan.

Perlu mengganti papan tanda petak VJR yang rosak.




Tandatangan Ketua Pasukan

(PH BAHAROM BIN YAACOB)

ULASAN PEGAWAI HUTAN DAERAH

Setuju saya pasukan jamban untuk mengadakan
kerja mengelat semula sempadan dan menggantikan
papan tanda

TANDATANGAN




(NAMA PEGAWAI HUTAN DAERAH)

LAPORAN HENDAKLAH DISERTAKAN DENGAN PELAN YANG MENUNJUKAN
JALAN YANG DIKUTI SEMASA PEMERIKSAAN DAN PERKARA-PERKARA LAIN
YANG BERKAITAN

GAMBAR SEMAKAN DAN PEMBERSIHAN



Gambar 1 : Papan tanda bahagian hadapan VJR telah di hempap dengan



Gambar 2 : Kerja-kerja pembersihan Kawasan hadapan VJR



Gambar 3 : Kerja-kerja pembersihan sempadan VJR dan sempadan kompartmen



Gambar 4 : Kerja-kerja pembersihan sempadan VJR dan sempadan kompartmen

GAMBAR SEMAK DAN PEMBERSIHAN

WL 505896 253523
WL 508207 253501
WL 507841 238305
WL 507962 240125
COORDINAT GPS
WL 524338 80779
WL 52391 80296
WL 53803 83444
WL 53998 75155
WL 514418 83764
WL 51438 83715
WL 51418 83758
WL 51470 84501
WL 51463 783889
WL 514190 283638
WL 546516 272407
WL 514464 283835
WL 514240 283934
WL 514413 283827



Gambar 6 : Cat kelarian sempadan VJR dan sempadan kompartmen HS Maokil



Gambar 5 : Cat kelarian sempadan VJR HS Maokil



Gambar 8 : Bahagian hadapan Kawasan VJR



Gambar 7 : Kelarian sempadan VJR dan sempadan kompartmen

**LAPORAN PEMERIKSAAN KE ATAS KAWASAN
HUTAN SIMPANAN HUTAN DARA (VJR)**

Tarikh Pemeriksaan : 19 dan 20 FEBRUARI 2025
No. VJR : J 2
No. Kompartmen : 61,62,64,65,67,68,69 dan 77
Nama HSK : Hutan Simpan Gunung Ledang
Daerah Hutan : Johor Utara
Negeri : Johor Darul Tak'zim

1. Nama dan Jawatan Ketua Pasukan

PHK Husin Bin Adam

2. Nama dan Jawatan Ahli-ahli Pasukan

PH Mohd Afandi Bin Jamal
PA Mohd Azahari Bin Mastor

3. Jumlah Bilangan Kompartmen

8 kompartmen.

4. Bilangan dan Nombor Kompartmen Yang Diperiksa.

Kelarian sebahagian sempadan kompartmen 62, 61, 60, 64 dan 65.
(Seperti di lampiran).

5. Anggaran Peratus Sempadan Yang Diperiksa

30%

6. Terangkan Keadaan Sempadan dan Kebersihannya.

Terdapat di beberapa bahagian aliran sempadan telah ditumbuhi anak-anak pokok dan semak. Walau bagaimanapun cat sempadan masih jelas kelihatan.

7. Terdapat Pencerobohan/Kerosakan atau Tidak? Jika Ada Terangkan Dan Tandakan Di Atas Pelan.(Pencerobohan/Kerosakan Termasuk Oleh Penerokaan Haram,Penebangan Haram,Ribut,Kebakaran Atau Sebab-sebab Lain.

Tiada

8. Cara Perhubungan Asal Ke Kawasan Berkeajaan(Sama ada boleh sampai dengan pacuan empat roda,berjalan kaki atau cara-cara lain)

Boleh sampai dengan Pacuan Empat Roda .

9. Jika Berjalan Kaki Nyatakan Jauhnya.

Jika berjalan kaki lebih kurang 9 km jauhnya untuk sampai ke Kawasan VJR ini.

10. Nyatakan Cara Perhubungan Semasa Pemeriksaan(Jika berbeza dari cara asal disebabkan kerosakan jalan atau sebagainya)

Menggunakan jalan yang sedia ada dan jalan melalui dalam ladang kelapa sawit.

11. Nyatakan Pemerhatian-pemerhatian lain mengenai VJR tersebut Jika Ada.

Kawasan ini terjamin dari pencerobohan kerana berpagar dan berkunci oleh Perbadanan Taman Negara.

12. Cadangan-cadangan jika ada.

Perlu dijalankan pembersihan pada aliran sempadan kawasan ini oleh pihak jabatan ataupun kontrak.

Tandatangan Ketua Pasukan




(PHK Husin Bin Adam)
Pegawai Renj Hutan
Renj. Tangkak.

ULASAN PEGAWAI HUTAN DAERAH.

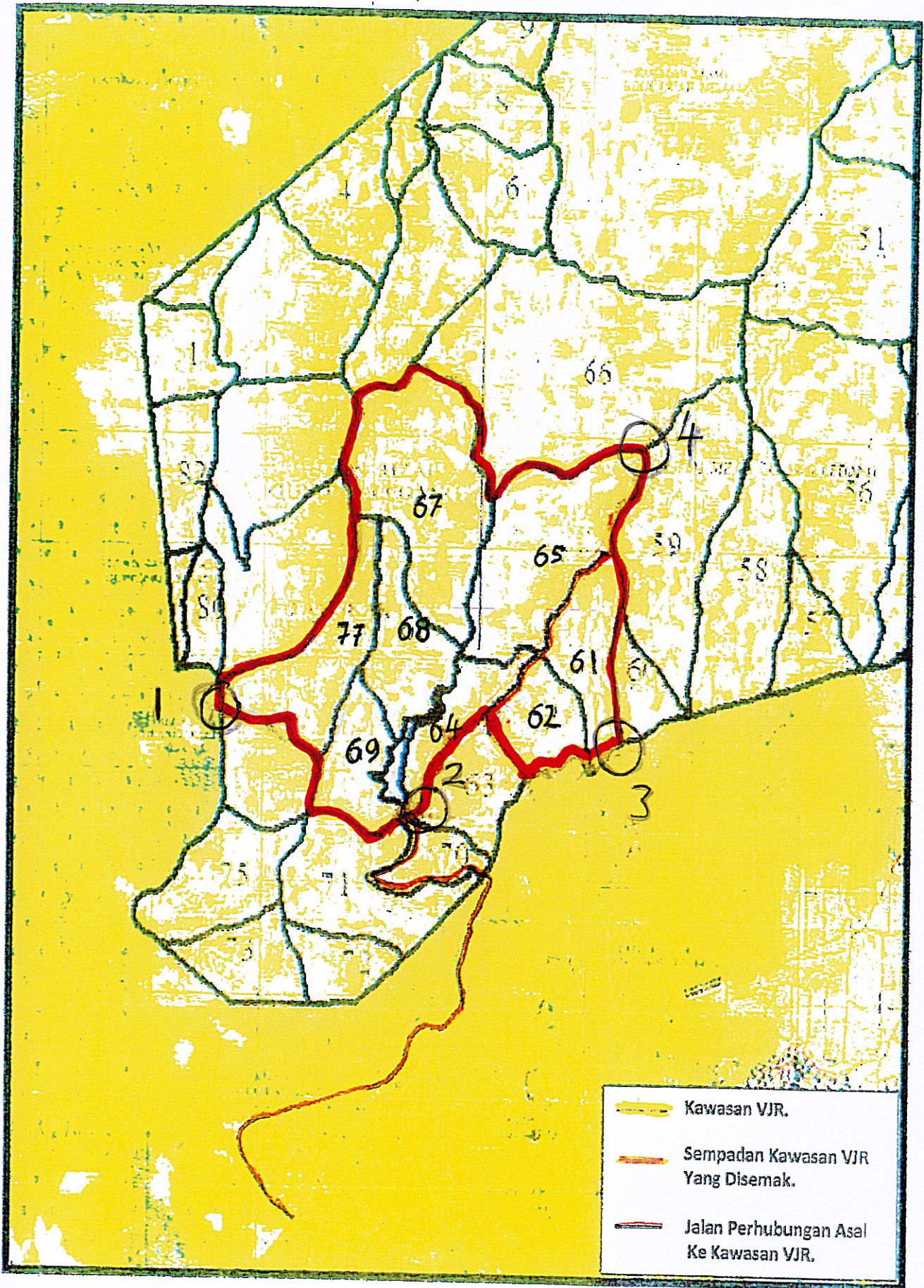
*Detay cadangan pasukan semakan dipaya
dijalakan ke pengelompokan sempadan*

Tandatangan Pegawai Hutan Daerah



Pegawai Hutan Daerah
Johor Utara.


KAWASAN VJR DI HUTAN SIMPAN GUNUNG LEDANG.




Gambar-gambar Keadaan Kawasan VJR di Hutan Simpan Gunung Ledang.




Jalan Memasuki HS Menuju ke Kawasan VJR.



Kawasan VJR di KPT 62,64,61 & 65 Berhampiran Jalan ke Menara Telekom.



Kawasan VJR di KPT 62 .& 64 Berhampiran Jalan ke Menara Telekom.



Sempadan luar Kawasan VJR bersempadanan dengan Ladang Kelapa Sawit di KPT 62 HS G Ledang.

**LAPORAN PEMERIKSAAN KE ATAS KAWASAN
HUTAN SIMPANAN HUTAN DARA (VJR)**

Tarikh Pemeriksaan : 13.01.2025

No. VJR : J3

Nombor Kompartmen: 3,4,5,6

Nama HSK : Ayer Hitam Utara

Daerah Hutan: Johor utara

Negeri: Johor

1. Nama dan jawatan ketua pasukan
PH Shukri bin Md Yatim
2. Nama dan jawatan ahli-ahli pasukan
 - a) PH Zaide bin Jum'at
 - b) PH Baharom bin Yacob
 - c) PA Khairul Izwan bin zalladdin
 - d) PA Yaacob bin Toha
 - e) PK Muhammad Tarmizi Rusnan (JNR 4559)

3. Jumlah bilangan kompartmen sebenar
4 (empat) kompartmen
4. Bilangan dan nombor kompartmen yang diperiksa
4 (empat) kompartmen
5. Anggaran peratus sempadan yang diperiksa
40%
(Tandakan diatas pelan ,sempadan yang dilalui semasa pemeriksaan)
6. Terangkan keadaan sempadan dan kebersihannya:
Warna cat sempadan VJR (kuning) telah pudar dan di tumbuhi dengan anak pokok di atas kelarian sempadan.
7. Terdapat pencerobohan/kerosakan atau tidak? Jika ada terangkan dan tandakan diatas pelan. (Pencerobohan/kerosakan termasuklah oleh penerokaan haram, penebangan haram, ribut, kebakaran atau sebab-sebab lain)

Terdapat pokok tumbang diatas kelarian sempadan dan papan tanda VJR
Semakan mendapati bahawa tiang sempadan bucu kompartmen telah hilang
8. Cara perhubungan asal ke kawasan berkenaan (sama ada boleh sampai dengan pacuan empat roda,berjalan kaki atau cara-cara lain)

Terdapat sempadan kawasan boleh sampai menggunakan kenderaan pacuan empat roda dan sebahagian perlu berjalan kaki.
9. Jika berjalan kaki, nyatakan jauhnya
5km
10. Nyatakan cara perhubungan semasa pemeriksaan (jika berbeza dari cara asal disebabkan kerosakan jalan atau sebagainya).

Menggunakan jalan kebun tanah milik dan jalan ladang hutan untuk menuju ke kawasan tersebut.

11. Nyatakan pemerhatian-pemerhatian lain mengenai VJR tersebut, jika ada

Dalam keadaan baik dan perlu dijalankan kerja-kerja pembersihan
dan penandaan sempadan bagi mengelakkan anak pokok menjadi
lebih besar. Menggantikan papan tanda yang telah rosak di hempap dahan mati.

12. Cadangan-cadangan ,jika ada:

Perlu menjalankan kerja-kerja pembersihan dan penandaan sempadan.
Perlu mengganti papan tanda petak VJR yang rosak dan tiang sempadan yang hilang

Tandatangan Ketua Pasukan

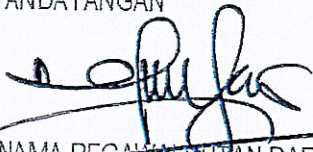


(MOHD SHUKRI BIN MD YATIM)

ULASAN PEGAWAI HUTAN DAERAH

Sesuai dengan cadangan-cadangan yang
disediakan oleh pasukan tersebut

TANDATANGAN



(NAMA PEGAWAI HUTAN DAERAH)

PEGAWAI HUTAN DAERAH


JOHOR LITARA

LAPORAN HENDAKLAH DISERTAKAN DENGAN PELAN YANG MENUNJUKAN
JALAN YANG DIKUTI SEMASA PEMERIKSAAN DAN PERKARA-PERKARA LAIN
YANG BERKAITAN

GAMBAR SEMAKAN VJR




Gambar 1 : Gambar papan tanda VJR di Kompartment 3



Gambar 2 : Gambar kelarian VJR di tumbuhi dengan anak pokok dan pepanjat



Gambar 3 : Gambar cat kelarian sempadan VJR semakin pudar



Gambar 4 : Gambar semakan kelarian oleh kakitangan

**LAPORAN PEMERIKSAAN KE ATAS KAWASAN
HUTAN SIMPANAN HUTAN DARA (VJR)**

Tarikh Pemeriksaan : 26.05.2025

No. VJR : J 04

Nombor kompartmen : 124

Nama HSK : Kluang

Daerah Hutan : Johor Tengah

Negeri : Johor

1. Nama dan jawatan ketua pasukan
Mohd Jobhal Hisham bin Sazali (Penolong Pemelihara Hutan)
2. Nama dan jawatan ahli-ahli pasukan
 - a) Hairudin bin Talib (Pengawas Hutan Kanan)
 - b) Azmi bin Sani (Pengawas Hutan Kanan)
 - c) Ramzil bin Ramlan (Pengawas Hutan)
 - d) Sofian bin Mohamad (Pengawas Hutan)
 - e) Jenimen bin Yon (Pengawas Hutan)
 - f) Rohaizad bin Kamaludin (Pengawas Hutan)
 - g) Rohaizat bin Omar (Pengawas Hutan)
 - h) Mohd Nasser bin Mohd Nor (Pengawas Hutan)
 - i) Mohd Hamizan bin Hamzah (Pembantu Khidmat Am)
3. Jumlah bilangan kompartmen sebenar
Satu Kompartmen
4. Bilangan dan nombor kompartmen yang diperiksa
Satu (Kompartmen 124)
5. Anggaran peratus sempadan yang diperiksa
25 peratus (%)
(Tandakan di atas pelan, sempadan yang dilalui semasa pemeriksaan)
6. Terangkan keadaan sempadan dan kebersihannya:
Keadaan sempadan yang disemak agak semak di tumbuh anak pokok. Keadaan cat sempadan masih lagi jelas kelihatan. Papan tanda petak VJR perlu diganti disebabkan telah rosak disebabkan ditimpa oleh pokok yang tumbang.

7. Terdapat pencerobohan/kerosakan atau tidak? Jika ada terangkan dan tandakan di atas pelan. (Pencerobohan/kerosakan termasuklah oleh penerokaan haram, penebangan haram, rebut, kebakaran atau sebab-sebab lain).

Tiada pencerobohan semasa semakan dijalankan

8. Cara perhubungan asal ke kawasan berkenaan (sama ada boleh sampai dengan pacuan empat roda, berjalan kaki atau cara-cara lain) ...

Jalan masuk ke kawasan kompartmen 124 (VJR) adalah melalui Jalan Kluang-Mersing... seterusnya melalui laluan ke Ladang Pelangi dan melalui tanah milik persendirian..

9. Jika berjalan kaki, nyatakan jauhnya

Berjalan kaki sejauh lebih kurang 50 meter sahaja dari kawasan tanah milik persendirian yang berhampiran.

10. Nyatakan cara perhubungan semasa pemeriksaan (jika berbeza dari cara asal disebabkan kerosakan jalan atau sebagainya).

Menggunakan laluan asal melalui Jalan akses ke kawasan VJR kompartmen 124.


11. Nyatakan pemerhatian-pemerhatian lain mengenai VJR tersebut, jika ada

Semasa semakan pihak pemantauan mendapati tiada apa-apa pencerobohan berlaku.

12. Cadangan-cadangan, jika ada:

Perluanya kerja-kerja pengukuran halus semula. Papan Tanda kenyataan VJR dikawasan laluan masuk hendaklah diperbaharui. Perbanyakkan petak kajian atau petak contoh didalam kompartmen ini untuk memberi peluang kepada pelajar-pelajar universiti menjalankan kajian didalam kawasan tersebut dan laporan kajian hendaklah dikemukakan kepada pihak jabatan.

Tanda Ketua Pasukan


(MOHD JOHAL HISHAM BIN SAZALI)

Pegawai Renj Hutan.

Pejabat Renj. Hutan Sembrong.

ULASAN PEGAWAI HUTAN DAERAH

Papan tanda perlu diganti.

TANDATANGAN

(NAMA PEGAWAI HUTAN DAERAH)

LAPORAN HENDAKLAH DISERTAKAN DENGAN PELAN YANG MENUNJUKKAN JALAN YANG DIKUTI
SEMASA PEMERIKSAAN DAN PERKARA-PERKARA LAIN YANG BERKAITAN

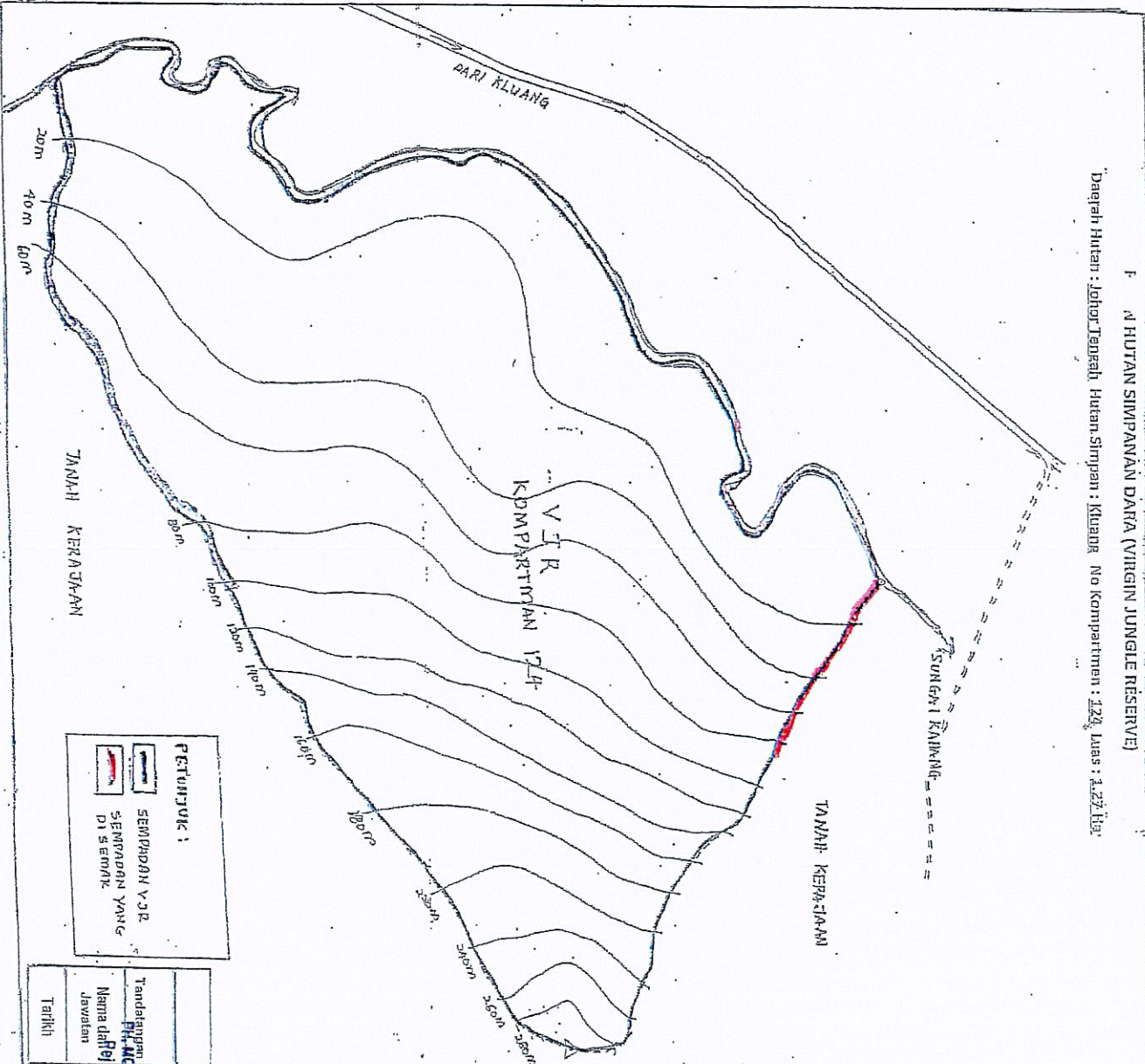
PEMANTAUAN KAWASAN HUTAN SIMPANAN HUTAN DARA (VJR) KOMPT 124,
HUTAN SIMPAN LABIS





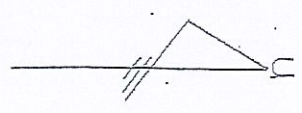
F. HUTAN SIMPANAN DAFA (VIRGIN JUNGLE RESERVE)

Daerah Hutan : Johor Tengah, Hutan Simpan : Kluang, No. Kompartmen : 124, Luas : 1.272 Ha.



PETUNJUK :

- SEMBUNYON V-3R
- SEMBUNYON YANG DI SEMBUNYI



SKALA: 1:5000

Tandatangan	Digalakkan Oleh	Disekitar Oleh
Maha Menteri B.H. MOHD NASSIR B. MOHD NORD		
Menteri Tanah Jawatan	Renj. Hutan Sembong Kluang, Johor.	BERHAL HISHAN BIN SY Pegawai Renj. Hutan Kajang, Kuala Lumpur, Persema
Tarikh		

Simbol:

- Tugu Simpulan
- Semboyan Kompartmen
- Jalan
- Sungai
- Garis Kontur
- Puncak Bukit
- Jalan Topo

Skala:

U:
 Petak Jangka
 SKALA: 1:50 000
 NO. EMERAR TOPO 44574

Peta:

**LAPORAN PEMERIKSAAN KE ATAS KAWASAN
HUTAN SIMPANAN HUTAN DARA (VJR)**

Tarikh Pemeriksaan : 19.05.2025

No. VJR : J.05

Nombor kompartmen : 8

Nama HSK : Renggam

Daerah Hutan : Johor Tengah

Negeri : Johor

1. Nama dan jawatan ketua pasukan
Mohd Iqbal Hisham bin Szali (Penolong Pemelihara Hutan)
2. Nama dan jawatan ahli-ahli pasukan
 - a) Azmi bin Sani (Pengawas Hutan Kanan)
 - b) Ramzil bin Ramlan (Pengawas Hutan)
 - c) Soflan bin Mohamad (Pengawas Hutan)
 - d) Jenimen bin Yon (Pengawas Hutan)
 - e) Rohaizad bin Kamaludin (Pengawas Hutan)
 - f) Rohaizat bin Omar (Pengawas Hutan)
 - g) Mohd Nasser bin Mohd Nor (Pengawas Hutan)
 - h) Mohd Hamizan bin Hamzah (Pembantu Khidmat Am)
3. Jumlah bilangan kompartmen sebenar
Satu Kompartmen
4. Bilangan dan nombor kompartmen yang diperiksa
Satu (Kompartmen 8)
5. Anggaran peratus sempadan yang diperiksa
25 peratus (%)
(Tandakan di atas pelan, sempadan yang dilalui semasa pemeriksaan)
6. Terangkan keadaan sempadan dan kebersihannya:
Keadaan sempadan yang disemak kemas. Keadaan cat sempadan masih lagi jelas kelihatan..
7. Terdapat pencerobohan/kerosakan atau tidak? Jika ada terangkan dan tandakan di atas pelan. (Pencerobohan/kerosakan termasuklah oleh penerokaan haram, penebangan haram, rebut, kebakaran atau sebab-sebab lain).

Tiada pencerobohan semasa semakan dijalankan

8. Cara perhubungan asal ke kawasan berkenaan (sama ada boleh sampai dengan pacuan empat roda, berjalan kaki atau cara-cara lain)

Jalan masuk ke kawasan kompartmen 8 (VJR) adalah melalui Jalan Padang Tembak - Paloh seterusnya menggunakan laluan ke Stesen Bukit Micro (Telekom). Untuk menuju ke kompartmen 8 Hutan Simpan Renggam adalah melalui jalan tar.

9. Jika berjalan kaki, nyatakan jauhnya

Berjalan kaki selauh lebih kurang 15 meter sahaja dari pintu masuk Stesen Bukit Micro (Telekom) berhampiran.

10. Nyatakan cara perhubungan semasa pemeriksaan (jika berbeza dari cara asal disebabkan kerosakan jalan atau sebagainya),

Menggunakan laluan asal melalui Jalan akses ke kawasan VJR kompartmen 8.


11. Nyatakan pemerhatian-pemerhatian lain mengenai VJR tersebut, jika ada

Semasa semakan pihak pemantauan mendapati tiada apa-apa pencerobohan berlaku.

12. Cadangan-cadangan, jika ada:

Perbanyakkan petak kajian atau petak contoh didalam kompartmen ini untuk memberi peluang kepada pelajar-pelajar universiti menjalankan kajian didalam kawasan tersebut dan laporan kajian hendaklah dikemukakan kepada pihak jabatan.

Tanda Ketua Pasukan



(MOHD KHAL HISHAM BIN SAZALI)

Pegawai Renj. Hutan.

Pejabat Renj. Hutan Sembrong.

ULASAN PEGAWAI HUTAN DAERAH

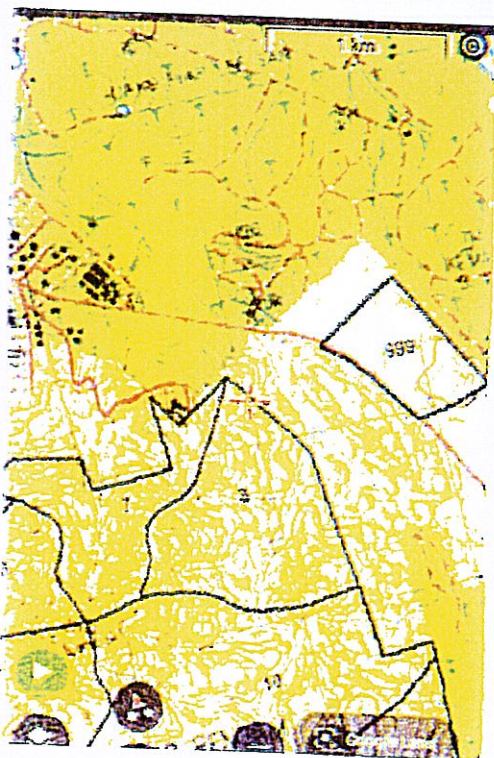
122 305 dalam keadaan memuaskan.




TANDATANGAN



(NAMA PEGAWAI HUTAN DAERAH)

LAPORAN HENDAK LAH DISERTAKAN DENGAN PELAN YANG MENUNJUKKAN JALAN YANG DIKUTI
SEMASA PEMERIKSAAN DAN PERKARA-PERKARA LAIN YANG BERKAITAN

PEMANTAUAN KAWASAN HUTAN SIMPANAN HUTAN DARA (VJR) KOMPT 8, HUTAN SIMPAN RENGAM

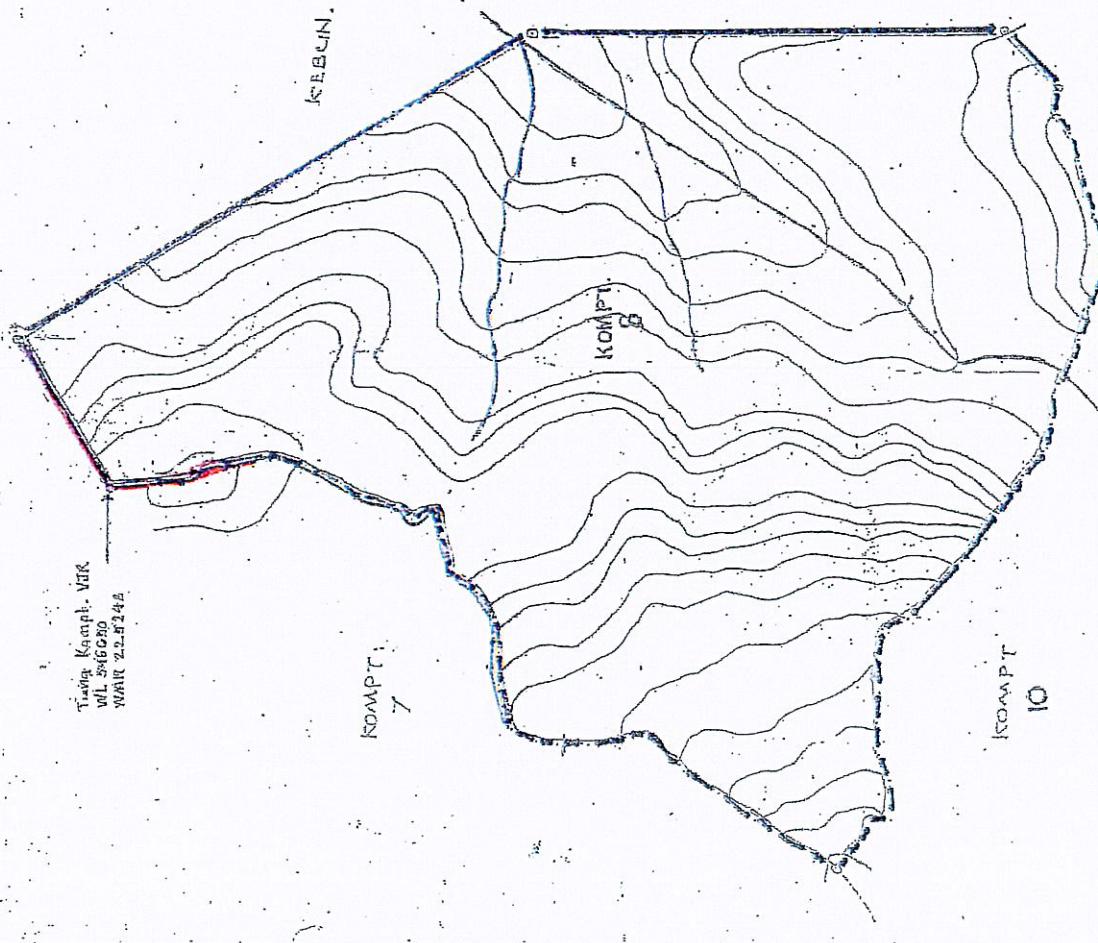







PELAN HUTAN SIMPANAN DARA (VIRGIN JUNGLE RESERVE)

Daerah Hutan: Jhur-Tengah No Kompetensi: R. Luas: 88 Ha



Tinggi Keamp. VJK
WL 58660
WAR 22.814

SKALA 1 : 5 000



- Legende:
- ⊙ Tiang Sempulan
 - ⊖ Sempadan Kumpulan Jalur
 - ~ Sungai
 - ⊕ Gula Kuntur
 - ⚡ Pancak Balit
 - ==== Jalan Tuju

Tandatangan	Disetujui Oleh	Diaahkan Oleh
<p>PL MOH KASSER B. MOYO MOYO Peg. Hutan, Hutan Simpanan Kamp. Jhur.</p>	<p><i>[Signature]</i></p>	<p><i>[Signature]</i></p>
<p>Nama dan Jawatan</p>	<p>PL MOH KASSER B. MOYO MOYO Peg. Hutan, Hutan Simpanan Kamp. Jhur.</p>	<p>MOHD. KUBRAH, HUSMAN BIN SAKAL Peg. Hutan, Hutan Simpanan Kamp. Jhur.</p>
Tarikh		

**LAPORAN PEMERIKSAAN KE ATAS KAWASAN
HUTAN SIMPANAN HUTAN DARA (VJR)**

Tarikh Pemeriksaan : 14.05.2025

No. VJR : J 46

Nombor kompartmen : 841

Nama HSK : Labis

Daerah Hutan : Johor Tengah

Negeri : Johor

1. Nama dan jawatan ketua pasukan
Mohd Iqbal Hisham bin Sazali (Penolong Pemelihara Hutan)
2. Nama dan jawatan ahli-ahli pasukan
 - a) Hairudin bin Talib (Pengawas Hutan Kanan)
 - b) Azmi bin Sani (Pengawas Hutan Kanan)
 - c) Ramzil bin Ramlan (Pengawas Hutan)
 - d) Soffian bin Mohamad (Pengawas Hutan)
 - e) Jenimen bin Yon (Pengawas Hutan)
 - f) Rohaizad bin Kamaludin (Pengawas Hutan)
 - g) Rohaizat bin Omar (Pengawas Hutan)
 - h) Mohd Nasser bin Mohd Nor (Pengawas Hutan)
 - i) Mohd Hamizan bin Hamzah (Pembantu Khidmat Am)
3. Jumlah bilangan kompartmen sebenar
Satu Kompartmen
4. Bilangan dan nombor kompartmen yang diperiksa
Satu (Kompartmen 841)
5. Anggaran peratus sempadan yang diperiksa
25 peratus (%)
(Tandakan di atas pelan, sempadan yang dilalui semasa pemeriksaan)
6. Terangkan keadaan sempadan dan kebersihannya:
Keadaan sempadan yang disemak agak semak di tumbuh anak pokok. Keadaan cat sempadan masih lagi jelas kelihatan. Papan tanda petak VJR perlu diganti disebabkan telah rosak disebabkan ditimpa oleh pokok yang tumbang.

7. Terdapat pencerobohan/kerusakan atau tidak? Jika ada terangkan dan tandakan di atas pelan. (Pencerobohan/kerusakan termasuklah oleh penerokaan haram, penebangan haram, rebut, kebakaran atau sebab-sebab lain).

Tiada pencerobohan semasa semakan dijalankan

8. Cara perhubungan asal ke kawasan berkenaan (sama ada boleh sampai dengan pacuan empat roda, berjalan kaki atau cara-cara lain)

Jalan masuk ke kawasan kompartmen 841 (VJR) adalah melalui Batu 17 Jalan Kluang-Mersing menggunakan kawasan Ladang GSA melalui Jalan Hutan berturap dan jalan batu kerikil hingga ke kawasan ladang kelapa sawit milik persendirian. Untuk menuju ke kompartmen 841 Hutan Simpan Labis adalah melalui jalan ladang kelapa sawit.

9. Jika berjalan kaki, nyatakan jauhnya

Berjalan kaki sejauh lebih kurang 15 meter sahaja dari ladang kelapa sawit berhampiran.

10. Nyatakan cara perhubungan semasa pemeriksaan (jika berbeza dari cara asal disebabkan kerosakan jalan atau sebagainya).

Menggunakan laluan asal melalui Jalan akses ke kawasan VJR kompartmen 841.

11. Nyatakan pemerhatian-pemerhatian lain mengenai VJR tersebut, jika ada

Semasa semakan pihak pemantauan mendapati tiada apa-apa pencerobohan berlaku.

12. Cadangan-cadangan, jika ada:

Papan Tanda kenyataan VJR dikawasan laluan masuk hendaklah diperbaharui. Perbanyakkan petak kajian atau petak contoh didalam kompartmen ini untuk memberi peluang kepada pelajar-pelajar universiti menjalankan kajian didalam kawasan tersebut dan laporan kajian hendaklah dikemukakan kepada pihak jabatan.

Tanda Ketua Pasukan

(MOHD IQBAL HISHAM BIN SAZALI)


Pegawai Renj Hutan.

Pejabat Renj. Hutan Sembrong.

ULASAN PEGAWAI HUTAN DAERAH

Sempadan perlu diselenggara.

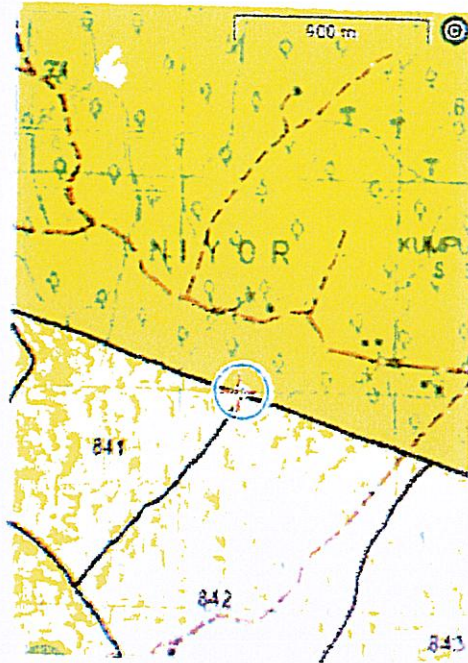
TANDATANGAN




(NAMA PEGAWAI HUTAN DAERAH)

LAPORAN HENDAKLAH DISERTAKAN DENGAN PELAN YANG MENUNJUKKAN JALAN YANG DIKUTI SEMASA PEMERIKSAAN DAN PERKARA-PERKARA LAIN YANG BERKAITAN

PEMANTAUAN KAWASAN HUTAN SIMPANAN HUTAN DARA (VJR) KOMPT 841,
HUTAN SIMPAN LABIS





KAWASAN HUTAN SIMPANAN HUTAN DARA (VJR) KOMPARTMEN 841, HUTAN SIMPAN LABIS



PETUNJUK
— SEMPADAN VJR
— SEMPADAN YANG DISEMAK

LAPORAN PEMERIKSAAN KE ATAS KAWASAN
HUTAN SIMPANAN HUTAN DARA (VJR)

Tarikh Pemeriksaan : 11/02/2025 Hingga 14/02/2025

No. VJR : 17

Nombor kompartmen : 231

Nama HSK : Lenggong

Daerah Hutan : Johor Tengah

Negeri : Johor

1. Nama dan jawatan ketua pasukan

Muhamad Rizal bin Lamsi (Pengawas Hutan Kanan)

2. Nama dan jawatan ahli-ahli pasukan

- a) Hairudin bin Talib (Pengawas Hutan Kanan)
- b) Norizam bin Mustaffa (Pengawas Hutan)
- c) Hamzah bin Mohd Khalid (Pengawas Hutan)
- d) Rohaizad bin Kamaludin (Pengawas Hutan)
- e) Sofian bin Mohamad (Pengawas Hutan)
- f) Rohaizat bin Omar (Pengawas Hutan)
- g) Faizal bin Parman (Pembantu Khidmat Awam)

3. Jumlah bilangan kompartmen sebenar

Satu Kompartmen

4. Bilangan dan nombor kompartmen yang diperiksa

Satu (Kompartmen 231)

5. Anggaran peratus sempadan yang diperiksa


100 peratus (%)

(Tandakan di atas pelan, sempadan yang dilalui semasa pemeriksaan)

6. Terangkan keadaan sempadan dan kebersihannya:

Kerja-kerja semakan dan pemantauan Sempadan VJR Komot 231 selari dengan kerja-kerja penyelenggaraan Sempadan iaitu mencuci, menebas anak-anak pokok yang telah menutupi kelarian sempadan serta mengecat dua gelangan cat kuning sempadan VJR, cat merah dua selangan Sempadan Kompartmen masih jelas kelihatan. Papan tanda VJR di muka hadapan jalan masuk juga kerap kali diganggu oleh gajah liar dan perlu diubahsuai bagi mengelakkan gangguan haiwan tersebut.

GAMBAR LAPORAN PEMANTAUAN
NO.VJR : J7
KOMPT ; 231
HSK : LENGGOR
KELUASAN : 89.0 HEKTAR




SEMPADAN YANG DISEMAK



TIANG VJR YANG ROSAK



PENGUKURAN TIANG VJR



WM 620652 WMR 240373



WM 620652 WMR 240373



WM 620648 WMR 240372



KESAN KEHADIRAN GAJAH LIAR BERHAMPIRAN PETAK VJR

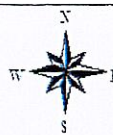


CAT YANG DITANDA OLEH ORANG ASLI

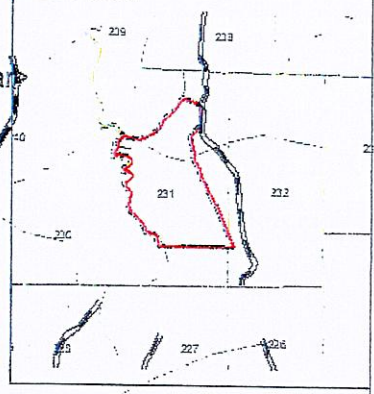


PAPAN TANDA DI PERSIMPANGAN JALAN MASUK KE VJR YANG PECAH DAN PERLU DI GANTI

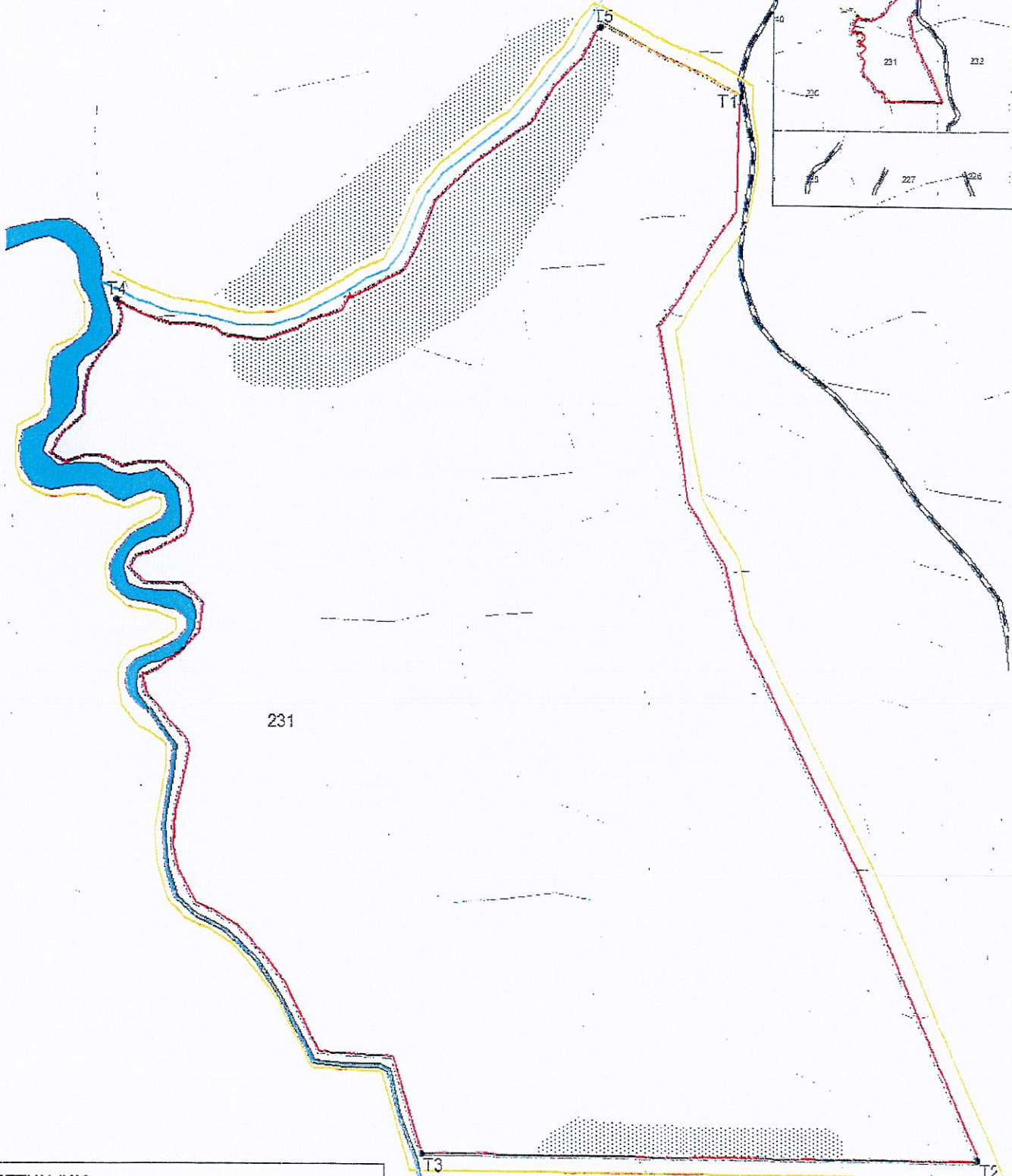
PELAN PEMANTAUAN KAWASAN SIMPANAN HUTAN DARA (VJR)
 KOMPARTMEN 231 HUTAN SIMPAN LENGGOR
 DAERAH HUTAN : JOHOR TENGAH
 LUAS : 89.0 HA



Pelan Kund
 No. Lembar Topo : 4454
 Skala : 1 : 20000



<Empty Scalebar>



PETUNJUK

- SEMPADAN KAWASAN VJR (DISEMAK)
- ZON PENAMPAN
- T1, T2.. TIANG VJR
- JALAN HUTAN BIL 5
- SUNGAI
- GARISAN KONTOR
- KAWASAN PAYA

	Disediakan Oleh	Disahkan Oleh
Tandatangan		
Name & Jawatan	NDRJAM BIN MUSTAFFA PENGAWAT HUTAN G1	MUHAMMAD RIDZAL BIN LAMSI Pengawas Hutani G22 Kawasan Hutan Daerah Johor Tengah Kelang
Tarikh	17/02/2025	17/02/2025

**LAPORAN PEMERIKSAAN KE ATAS KAWASAN
HUTAN SIMPANAN DARA (VIRGIN JUNGLE RESERVE)**

Tarikh Pemeriksaan	:	<u>10 FEBRUARI 2025</u>
No. VJR	:	<u>J8</u>
Nombor Kompartmen	:	<u>74</u>
Nama HKS	:	<u>HUTAN SIMPANAN KEKAL PANTI</u>
Daerah Hutan	:	<u>JOHOR SELATAN</u>
Negeri	:	<u>JOHOR</u>

1 Nama dan jawatan ketua pasukan

PH ABD RAHMAN BIN ABD WAHAB

2 Nama dan jawatan ahli-ahli

a) PH KHAIIDIL BIN TAHIR

b) PH NORAZMI BIN UDIN

c) -

3 Jumlah bilangan kompartmen sebenar

SATU (1)

4 Bilangan dan no kompartmen yang diperiksa

a) Kompartmen 74 (WM 648664/203459)

5 Anggaran peratus sempadan yang diperiksa

10%

6 Terangkan keadaan sempadan dan kebersihannya

Keadaan kelarian sempadan masih kelihatan begitu juga cat sempadan luar Hutan Simpan Kekal.

7 Terdapat pencerobohan/kerosakkan atau tidak ? Jika ada terangkan dan tandakan di atas pelan. (Pencerobohan/kerosakkan termasuk oleh penerokaan haram, penebangan haram, ribut, kebakaran atau sebab-sebab lain)

Tiada sebarang pencerobohan tetapi terdapat pokok mati yang tumbang/patah.

8 Cara perhubungan asal ke kawasan berkenaan (sama ada boleh dengan pacuan empat roda, berjalan kaki atau cara-cara lain).

Penggunaan pacuan empat roda (4x4) boleh sampai berdekatan dengan kawasan VJR.

9 Jika berjalan kaki nyatakan jauhnya

-Tiada-

10 Nyatakan cara perhubungan semasa pemeriksaan (jika berbeza dari cara asal disebabkan kerosakkan jalan atau sebagainya)

Perlu mendapat kebenaran dari pihak Lombong untuk menggunakan jalan mereka yang menghubungkan sempadan luar Kpt 33, Kpt 34 & Kpt 74 HSK Panti.

11 Nyatakan pemerhatian-pemerhatian lain mengenai VJR tersebut, jika ada.

-Tiada-

12 Cadangan-cadangan, jika ada:

-Perlu dijalankan kerja-kerja pembersihan semula jajaran sempadan VJR memadamkan keluasan kawasan ini besar.

Tandatangan Ketua Pasukan

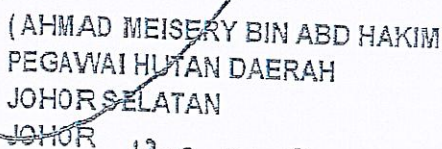


ABD RAHMAN BIN ABD WAHAB
PENGAWAS HUTAN G1
RENJ HUTAN KOTA TINGGI
JOHOR

ULASAN PEGAWAI HUTAN DAERAH


Secara keseluruhannya, kawasan VJR ini berada dalam keadaan yang baik. Tidak sebanyak kesan pencemaran yang berlaku. Kawasan ini perlu dikekalkan sebagai kawasan VJR dan pejabat ini akan sentiasa melaksanakan pemantauan di kawasan ini.

TANDATANGAN



(AHMAD MEISERY BIN ABD HAKIM AMIR)
PEGAWAI HUTAN DAERAH
JOHOR SELATAN
JOHOR 13.2.2025

GAMBAR : KAWASAN HUTAN SIMPANAN DARA (VIRGIN JUNGLE RESERVE)
KOMPARTMEN 74 HUTAN SIMPAN KEKAL PANTI



- Papan Tanda VJR Kpt 74 HSK Panti



- Pembersihan kawasan sempadan



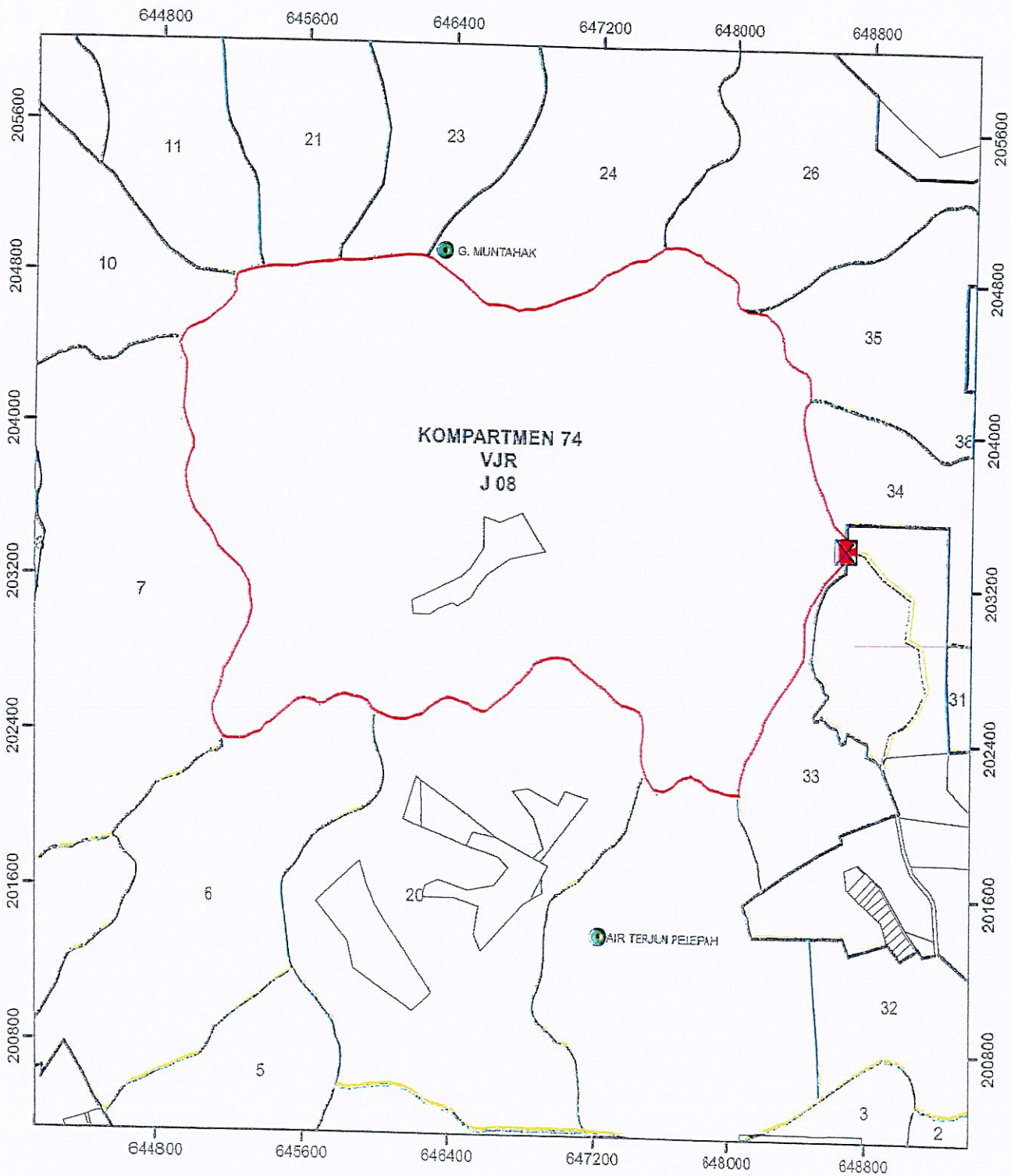
- Cat sempadan Kpt dan cat sempadan VJR








- Pokok mati terdapat di sebelah sempadan VJR.

**PELAN PEMERIKSAAN
HUTAN SIMPANAN DARA (VJR) - J 08
KOMPARTMEN 74 HUTAN SIMPANAN KEKAL PANTI**

N
1:30,000



- PETUNJUK :**
-  SEMPADAN KOMPARTMEN HSK PANTI
 -  SEMPADAN TANAH MILIK
 -  SEMPADAN VJR
 -  PAPAN TANDA
 -  JALAN AKSES

**LAPORAN PEMERIKSAAN KE ATAS KAWASAN
HUTAN SIMPANAN DARA (VIRGIN JUNGLE RESERVE)**

Tarikh Permeriksaan : 17 JUN 2025
 No. VJR : J 9
 Nombor Kompartmen : 16
 Nama HKS : HUTAN SIMPANAN KEKAL PANTI
 Daerah Hutan : JOHOR SELATAN
 Negeri : JOHOR

- 1 Nama dan jawatan ketua pasukan
PH ABD RAHMAN BIN ABD WAHAB
- 2 Nama dan jawatan ahli-ahli
 - a) PHK KHAIIDIL BIN TAHIR
 - b) PH MOHD RASHID BIN HASSAN
 - c) PH NORAZMI BIN UDIN
- 3 Jumlah bilangan kompartmen sebenar
SATU (1)
- 4 Bilangan dan no kompartmen yang diperiksa
 - a) Kompartmen 16 (WM 660217/197191)
- 5 Anggaran peratus sempadan yang diperiksa
10%
- 6 Terangkan keadaan sempadan dan kebersihannya
Keadaan kelarian sempadan masih kelihatan begitu juga cat kuning.
- 7 Terdapat pencerobohan/kerosakkan atau tidak ? Jika ada terangkan dan tandakan di atas pelan. (Pencerobohan/kerosakkan termasuk oleh penerokaan haram, penebangan haram, ribut, kebakaran atau sebab-sebab lain)
Tiada sebarang pencerobohan ataupun kerosakkan semasa semakan dijalankan.
- 8 Cara perhubungan asal ke kawasan berkenaan (sama ada boleh dengan pacuan empat roda, berjalan kaki atau cara-cara lain).
Semasa semakan dijalankan boleh menggunakan pacuan 4x4 dan berjalan kaki.
- 9 Jika berjalan kaki nyatakan jauhnya
'Tiada'
- 10 Nyatakan cara perhubungan semasa pemeriksaan (jika berbeza dari

cara asal disebabkan kerosakkan jalan atau sebagainya)

Kedudukan VJR J-9 terletak di kompartmen yang sama dengan TER Panti.

11 Nyatakan pemerhatian-permerhatian lain mengenai VJR tersebut, jika ada.

'Tiada-

12 Cadangan-cadangan, jika ada:

- Kawasan VJR ini dalam Kpt 16 HSK Panti adalah tidak sesuai ditubuhkan kerana kedudukannya sebahagian dari Taman Eko Rimba Panti dan juga kesan jalan lama berkemungkinan pernah diusahasikan.

Tandatangan Ketua Pasukan

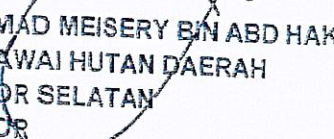


ABD RAHMAN BIN ABD WAHAB
PENGAWAS HUTAN G1
RENJ HUTAN KOTA TINGGI
JOHOR

ULASAN PEGAWAI HUTAN DAERAH

Pegawai ini mengesyorkan agar kawasan ini dibataskan daripada vjr.

TANDATANGAN



(AHMAD MEISERY BIN ABD HAKIM AMIR)
PEGAWAI HUTAN DAERAH
JOHOR SELATAN
JOHOR

GAMBAR : KAWASAN HUTAN SIMPANAN DARA (VIRGIN JUNGLE RESERVE)

No. VJR : J 9
Nombor Kompartmen : 16
Nama HKS : HUTAN SIMPANAN KEKAL PANTI
Daerah Hutan : JOHOR SELATAN
Negeri : JOHOR



- Tiang sempadan Kpt 16 HSK Panti

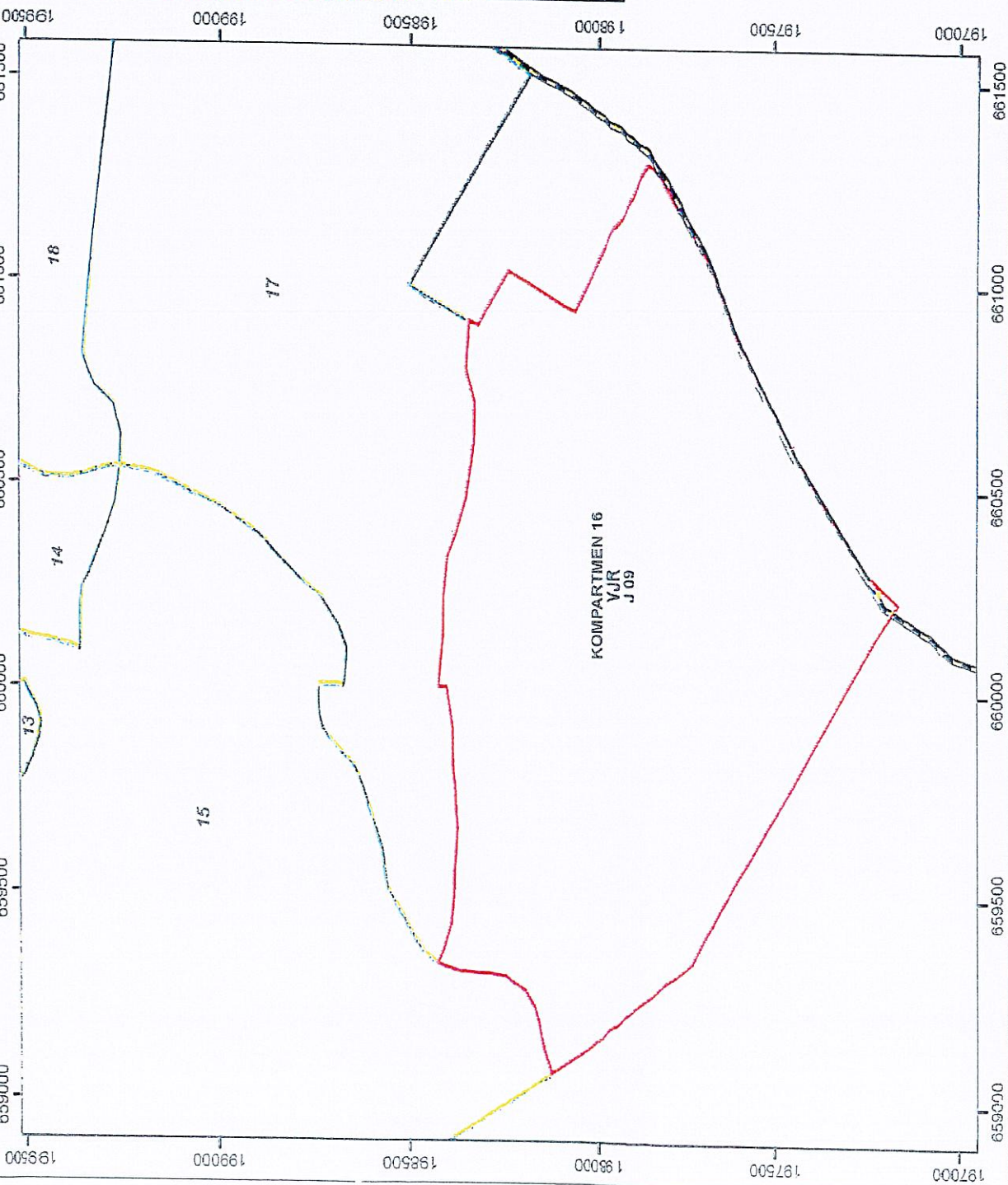


- Cat kuning dan merah masih kelihatan

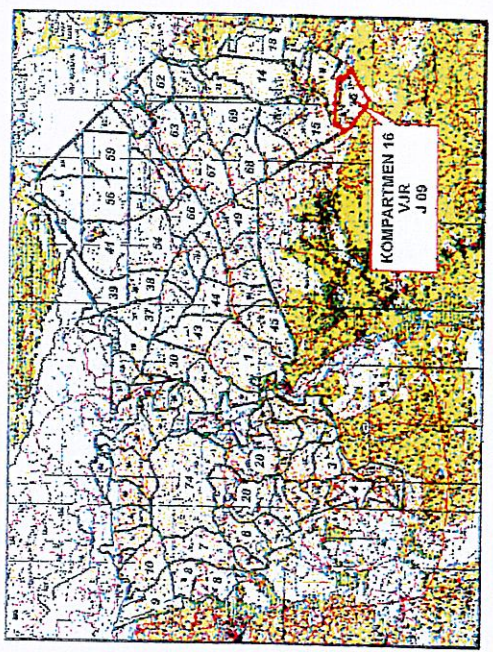


- Cat kuning dan merah masih kelihatan

PELAN HUTAN SIMPANAN HUTAN DARU (VJR) - J 09 KOMPARTMEN 16 HUTAN SIMPANAN KEKAL PANTI



PELAN KUNCI
Skala 1 : 250 000



PETUNJUK:

- SEMPADAN VJR
- SEMPADAN KOMPARTMEN HSK PANTI
- JALAN (KOTA TINGGI - MERSING)

1:15,000



**LAPORAN PEMERIKSAAN KE ATAS KAWASAN
HUTAN SIMPANAN DARA (VIRGIN JUNGLE RESERVE)**

Tarikh Permeriksaan : 11 JUN 2025
 No. VJR : J 10
 Nombor Kompartmen : 35
 Nama HKS : HUTAN SIMPANAN KEKAL ULU SEDILI
 Daerah Hutan : JOHOR SELATAN
 Negeri : JOHOR

1 Nama dan jawatan ketua pasukan

PH ABD RAHMAN BIN ABD WAHAB

2 Nama dan jawatan ahli-ahli

- a) PHK KHAIDIL BIN TAHIR
 b) PH NORAZMI BIN UDIN
 c) PH HUSIN BIN ABDULLAH
 d) PH MOHD RASHID BIN HASSAN

3 Jumlah bilangan kompartmen sebenar

SATU (1)

4 Bilangan dan no kompartmen yang diperiksa

Kompartmen 35

5 Anggaran peratus sempadan yang diperiksa

-Tiada-

6 Terangkan keadaan sempadan dan kebersihannya

Jalan dan jambatan rosak untuk kelokasi dengan itu tidak dapat menjejak keadaan sempadan.

7 Terdapat pencerobohan/kerosakkan atau tidak ? Jika ada terangkan dan tandakan di atas pelan. (Pencerobohan/kerosakkan termasuk oleh penerokaan haram, penebangan haram, ribut, kebakaran atau sebab-sebab lain)

Jalan dan jambatan rosak untuk kelokasi dengan itu tidak dapat menjejak keadaan sempadan.

8 Cara perhubungan asal ke kawasan berkenaan (sama ada boleh dengan pacuan empat roda, berjalan kaki atau cara-cara lain.

Samakan boleh dijalankan jika menggunakan kenderaan 4x4 yang telah diubahsuai.

9. Jika berjalan kaki nyatakan jauhnya

Lebih kurang 8 km

10. Nyatakan cara perhubungan semasa pemeriksaan (jika berbeza dari cara asal disebabkan kerosakkan jalan atau sebagainya)

Untuk kelokasi tersebut perlu dibuat penyelenggaraan jalan dan jambatan.

11. Nyatakan pemerhatian-pemerhatian lain mengenai VJR tersebut, jika ada.

'-Tiada-

12. Cadangan-cadangan, jika ada:

- Perlu diselenggara jalan hutan dan juga membaiki jambatan yang runtuh bagi memudahkan serta menjimatkan masa untuk menjalankan kerja-kerja semakan VJR.

Tandatangan Ketua Pasukan

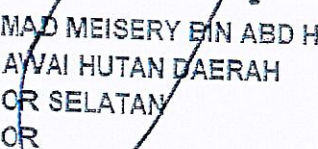


ABD RAHMAN BIN ABD WAHAB
PENGAWAS HUTAN G1
RENJ HUTAN KOTA TINGGI
JOHOR

ULASAN PEGAWAI HUTAN DAERAH

Kawasan ini perlu dikedalikan sebagai kawasan VJR. Penyelenggaraan jalan perlu dilakukan bagi memudahkan pejabat ini menjalankan semakan dan ramban dengan lebih kerap.

TANDATANGAN



(AHMAD MEISERY BIN ABD HAKIM AMIR)
PEGAWAI HUTAN DAERAH
JOHOR SELATAN
JOHOR

GAMBAR : JALAN HUTAN ROSAK UNTUK KE LOKASI VJR KPT 35 & KPT 51 HSK ULU SEDILI



- Harungan Sungai yang perlu dilalui



- Jambatan runtuh



- Laluan jalan yang berlubang

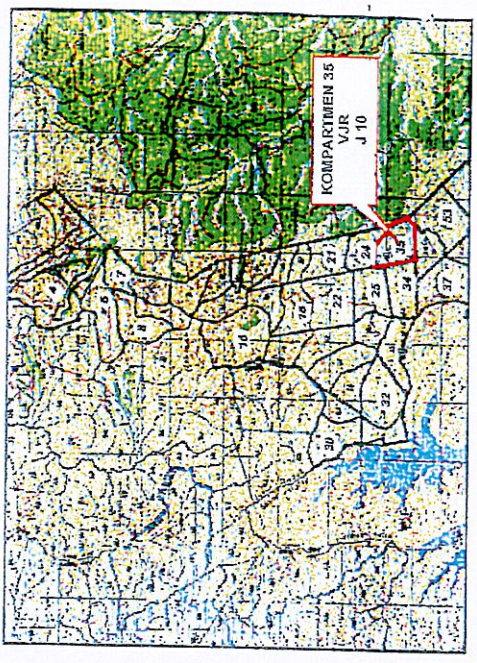


- Kedudukan jalan yang rosak

PELAN HUTAN SIMPANAN HUTAN DARAJ (VJR) - J 10
KOMPARTMEN 35 HUTAN SIMPANAN KEKAL ULU SEDILI

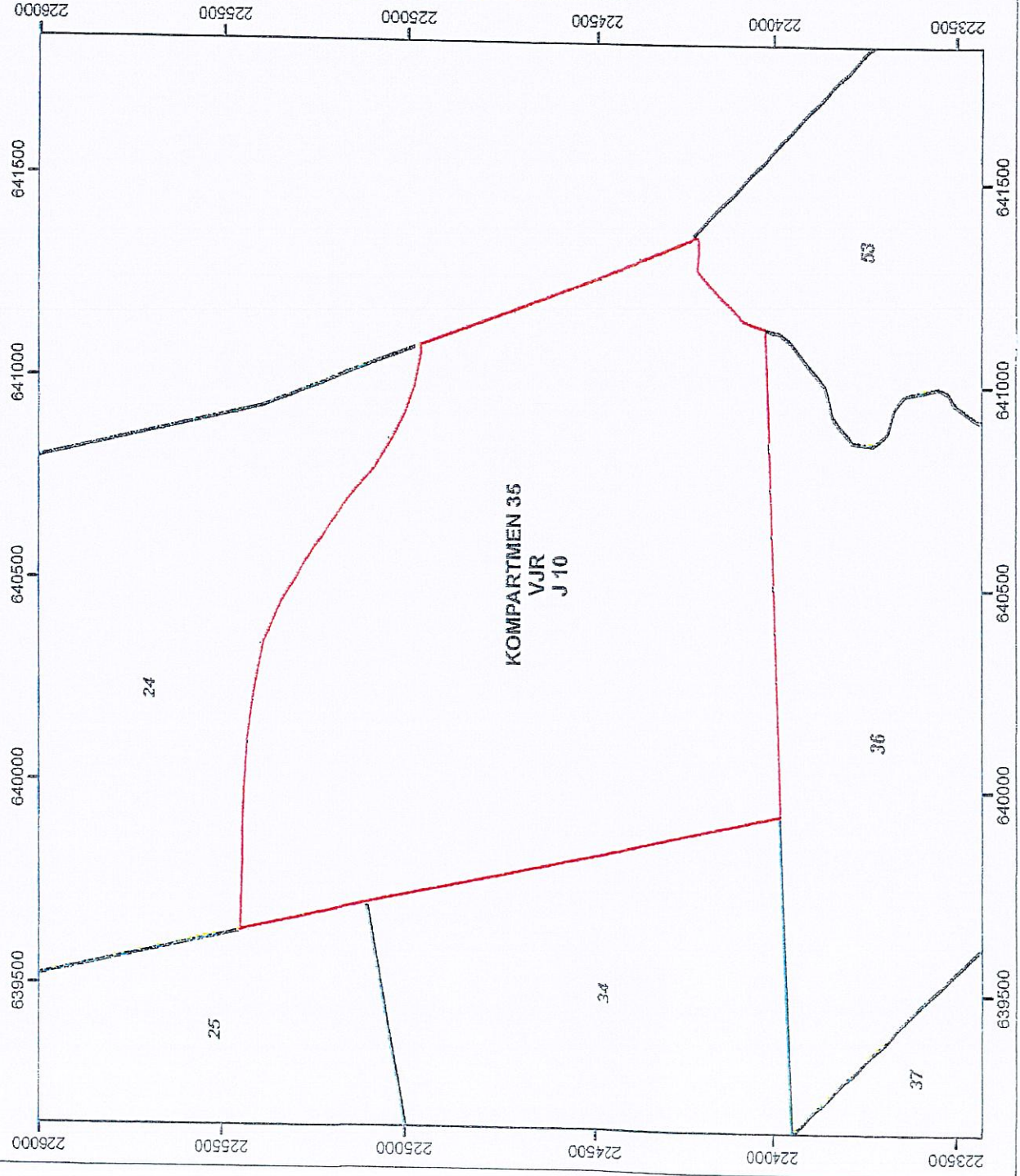
N
1:15,000

N
PELAN KUNCI
Skala 1 : 250 000



PETUNJUK :

- SEMPADAN VJR
- SEMPADAN HUTAN SIMPAN



**LAPORAN PEMERIKSAAN KE ATAS KAWASAN
HUTAN SIMPANAN DARA (VIRGIN JUNGLE RESERVE)**

Tarikh Permeriksaan	:	<u>11 JUN 2025</u>
No. VJR	:	<u>J 11</u>
Nombor Kompartmen	:	<u>51</u>
Nama HKS	:	<u>HUTAN SIMPANAN KEKAL ULU SEDILI</u>
Daerah Hutan	:	<u>JOHOR SELATAN</u>
Negeri	:	<u>JOHOR</u>

1 Nama dan jawatan ketua pasukan

PH ABD RAHMAN BIN ABD WAHAB

2 Nama dan jawatan ahli-ahli

a) PHK KHAIDIL BIN TAHIR

b) PH NORAZMI BIN UDIN

c) PH HUSIN BIN ABDULLAH

d) PH MOHD RASHID BIN HASSAN

3 Jumlah bilangan kompartmen sebenar

SATU (1)

4 Bilangan dan no kompartmen yang diperiksa

Kompartmen 51

5 Anggaran peratus sempadan yang diperiksa

-Tiada-

6 Terangkan keadaan sempadan dan kebersihannya

Jalan dan jambatan rosak untuk kelokasi dengan itu tidak dapat menjejak keadaan sempadan.

7 Terdapat pencerobohan/kerosakkan atau tidak ? Jika ada terangkan dan tandakan di atas pelan. (Pencerobohan/kerosakkan termasuk oleh penerokaan haram, penebangan haram, ribut, kebakaran atau sebab-sebab lain)

Jalan dan jambatan rosak untuk kelokasi dengan itu tidak dapat menjejak keadaan sempadan.

8 Cara perhubungan asal ke kawasan berkenaan (sama ada boleh dengan pacuan empat roda, berjalan kaki atau cara-cara lain).

Semakan boleh dijalankan jika menggunakan kenderaan 4x4 yang telah diubahsuai.

9 Jika berjalan kaki nyatakan jauhnya

Lebih kurang 8 km

10 Nyatakan cara perhubungan semasa pemeriksaan (jika berbeza dari cara asal disebabkan kerosakkan jalan atau sebagainya)

Untuk kelokasi tersebut perlu dibuat penyelenggaraan jalan dan jambatan.

11 Nyatakan pemerhatian-permerhatian lain mengenai VJR tersebut jika ada.

'Tiada-

12 Cadangan-cadangan, jika ada:

- Perlu diselenggara jalan hutan dan juga membaiki jambatan yang runtuh bagi memudahkan serta menjimatkan masa untuk menjalankan kerja-kerja semakan VJR.

Tandatangan Ketua Pasukan

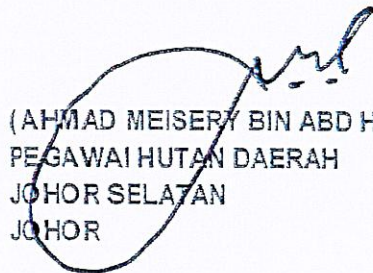


ABD RAHMAN BIN ABD WAHAB
PENGAWAS HUTAN G1
RENJ HUTAN KOTA TINGGI
JOHOR

ULASAN PEGAWAI HUTAN DAERAH

Terdapat banyak laluan/jalan yang rosak. Jarak lokasi jambatan
runtuh terlalu jauh untuk sampai ke lokasi VJR. Pejabat
ini akan cuba untuk membuat rondaan dengan kaedah
rondaan berjalan kaki dan bermalam ke lokasi VJR selangka
pinak jabatan untuk menyanyi permtuhkan untuk sdr selenggara
laluan masuk ke VJR.

TANDATANGAN




(AHMAD MEISERY BIN ABD HAKIM AMIR)
PEGAWAI HUTAN DAERAH
JOHOR SELATAN
JOHOR

GAMBAR : JALAN HUTAN ROSAK UNTUK KE LOKASI VJR KPT 35 & KPT 51 HSK ULU SEDILI



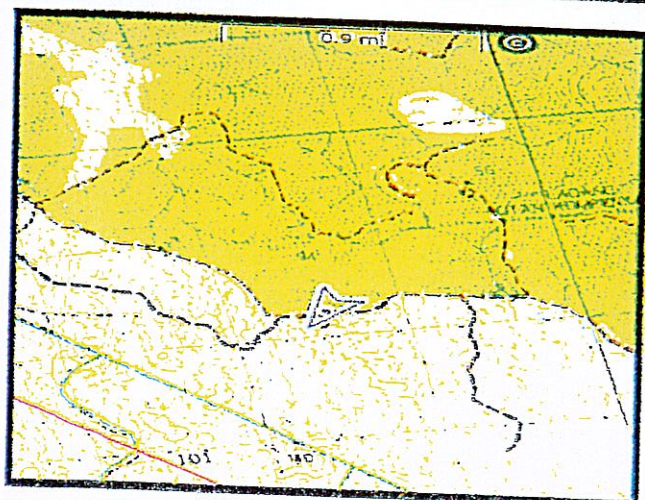
- Harungan Sungai yang perlu dilalui



- Jambatan runtuh



- Laluan jalan yang berlubang




- Kedudukan jalan yang rosak

PELAN HUTAN SIMPAPAN HUTAN DARA (VJR) - J 11
KOMPARTMEN 51 HUTAN SIMPAPAN KEKAL ULU SEDILI





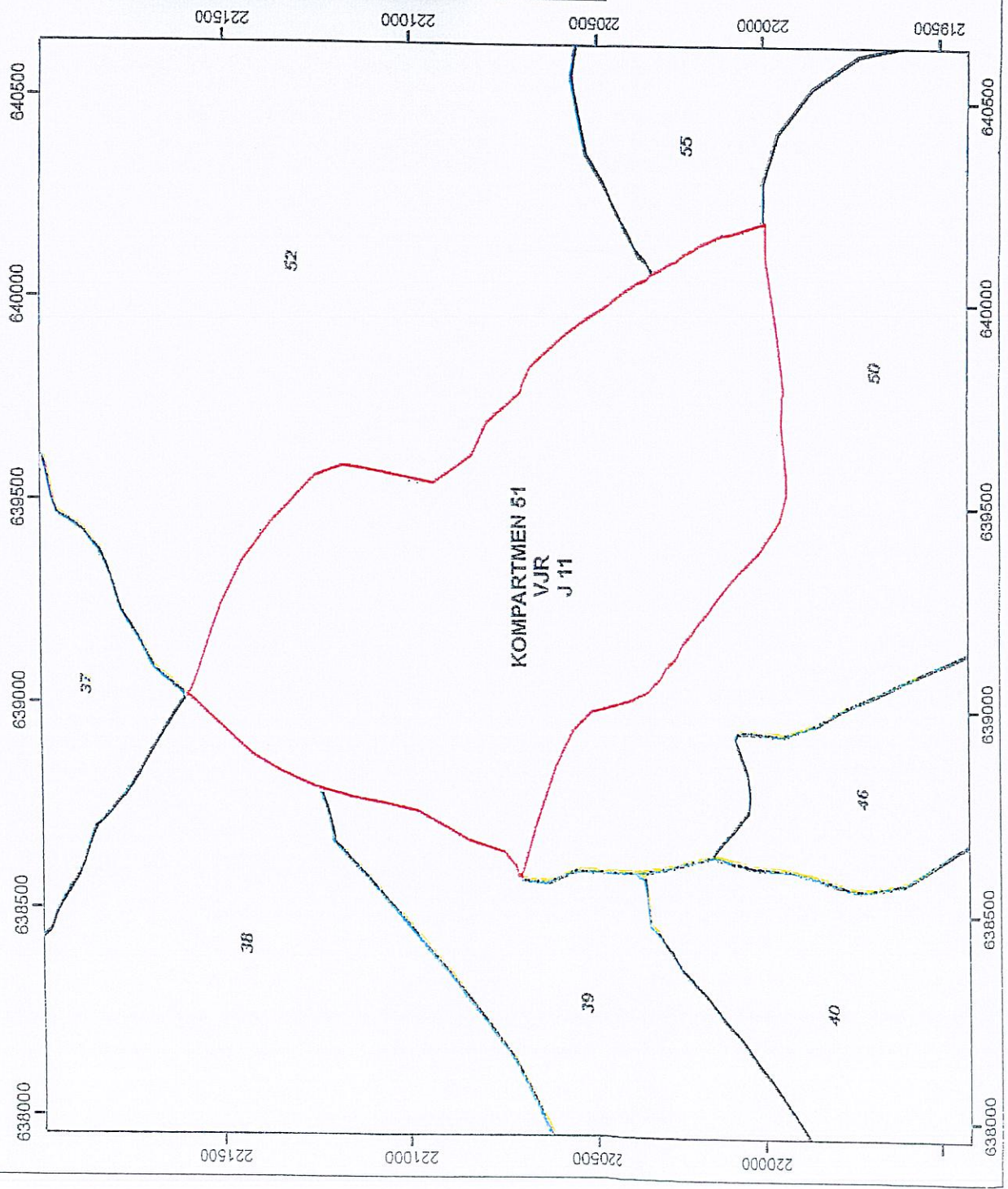
1:15,000

PELAN KUNCI
Skala 1 : 250 000



PETUNJUK :

-  SEMPADAN VJR
-  SEMPADAN HUTAN SIMPAN



LAPORAN PEMERIKSAAN HUTAN SIMPANAN HUTAN DARA
(VJR)Tarikh Lawatan 2.7.2025 (Penggai Pertama)No. VJR J 12 No. Kompartmen : 16Nama Hutan Simpan Kekal (HSK) : HSK Bukit HantuDaerah Johor SelatanNegeri Johor Darul Ta'zim1.0 Nama Ketua Kumpulan: PPH Haravind A/L Santhirasegaran

2.0 Nama kakitangan-kakitangan lain yang ikut serta:

(i) PHK Muhamad Rithauden bin Rashid(ii) PKA Arif bin Nordin

(iii) _____

(iv) _____

(v) _____

3.0 Jumlah bilangan kompartmen sebenar Satu (1)4.0 Bilangan kompartmen yang dilawati Kompartmen 165.0 Anggaran peratus sempadan yang dilawati 10 %
(Tandakan di atas pelan, sempadan yang dilalui semasa lawatan)

6.0 Terangkan keadaan sempadan dan kebersihannya:

Semakan di kelarian sempadan luar mendapati keadaan sempadan telah bersemak serta dipenuhi dengan resam. Bagi sempadan kompartmen sebahagian sahaja yang disemak kerana kami tidak dapat menentukan kelarian sempadan disebabkan gelangan cat lama yang telah pudar dan ditumbuhi semak samun.

7.0 Terdapat pencerobohan / kerosakan atau tidak? Jika ada, terangkan dan tandakan di atas pelan. (Pencerobohan/kerosakan termasuklah penerokaan haram, penebangan haram, ribut, kebakaran atau sebab-sebab lain.

Tiada.

8.0 Cara perhubungan asal ke kawasan berkenaan (sama ada boleh sampai dengan kenderaan pancuan empat roda, jalan kaki atau cara-cara lain).

Untuk sampai ke kawasan ini perlu menggunakan kenderaan pacuan empat (4) roda serta perlu melalui kawasan Ladang Air Manis.

9.0 Jika berjalan kaki, nyatakan jauhnya berjalan kaki sejauh 2.8 km

10.0 Nyatakan cara perhubungan semasa lawatan (Jika berbeza daripada cara asal disebabkan kerosakan jalan atau sebagainya).

Jika keadaan cuaca hujan, kenderaan dapat dimasuk hingga ke jalan utama Ladang Air Manis sejauh 2.5 km dan perlu berjalan 300 m bagi jalan yang rosak untuk ke sempadan VJR.

11.0 Nyatakan pemerhatian-pemerhatian lain mengenai Hutan Simpanan Hutan Dara tersebut.

Di bahagian timur dan selatan kawasan VJR ini adalah Ladang Air Manis dan di sebelah barat terdapat kuari yang sedang beroperasi.

12.0 Cadangan Ketua Pasukan

Pejabat ini mencadangkan agar penyelenggaraan sempadan perlu dibuat Segera berikutan kelarian sedia ada dan tiang sempadan berserta gelangan cat tidak dapat dikesan. Dengan penyelenggaraan sempadan dijalankan, ianya dapat mengelakkan terjadinya sebarang aktiviti pencerobohan. Untuk makluman pihak tuan juga sebahagian kawasan tersebut iaitu sebahagian kompartmen 16 Hutan Simpanan Kekal Bukit Hantu merupakan kawasan permohonan Pengeluaran Bahan Batuan Kuari dan Tapak Stockpile. Sehubungan itu, cadangan pejabat ini adalah supaya kawasan tersebut dibatalkan sebagai VJR sekiranya permohonan tersebut diluluskan.



Tandatangan Ketua Pasukan.

(Nama Ketua Pasukan)

HARAVIND AAL SANTHIRASEGARAN
Penolong Pemelihara Hutan
Pejabat Renj Hutan Kulai

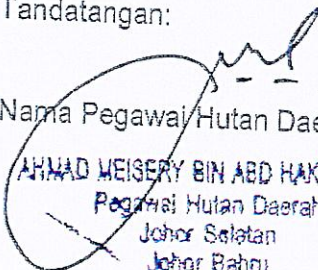
SEMUA LAPORAN HENDAKLAH DISERTAKAN DENGAN PELAN YANG MENUNJUKKAN JALAN YANG DIKUTI SEMASA LAWATAN

Ulasan Pegawai Hutan Daerah
(Nyatakan juga status pengekalan kawasan ini sama ada berkemungkinan dikeluarkan atau tidak dan jika ada, nyatakan keluasan yang dikeluarkan).

Kawasan ini telah mempunyai kelulusan pengeluaran kuar di atas nama O.Y.M.M. Tuanku Sultan Johor pada 20/11/2019. Laporan pejabat ini pada _____ . Pejabat ini mengesyorkan agar VJR ini dibatalkan.

Tandatangan:

Nama Pegawai Hutan Daerah:



AHMAD WEISERY BIN ABD HAKIM AMIR
Pegawai Hutan Daerah
Johor Selatan
Johor Bahru

FORMAT RINGKASAN MAKLUMAT HUTAN SIMPANAN HUTAN DARA (VJR)

No. VJR	Hutan Simpan dan No. Kompt.	Tarikh Warta	Luas (ha)	Ketinggian (m, a.p.l.)	Perhubungan	Sejarah	Jenis Hutan	Komposisi Hutan	Tujuan Penubuhan	Aktiviti-aktiviti	Ciri-ciri Istimewa/Sifat-sifat Unik	Catatan
J 12	HSK BUKIT HANTU	-	60.41	20 - 200 m	Jalan kaki dan pacuan empat (4) roda	-	Meranti - Keruing	-	VJR	-	-	-

GAMBAR SEMAKAN KAWASAN HUTAN SIMPANAN DARA (VJR) KOMPARTRMEN 16,
HUTAN SIMPANAN KEKAL BUKIT HANTU




GAMBAR ATAS : PAPAN TANDA PETAK VJR DAN KOORDINAT



GAMBAR : KELARIAN SEMPADAN DIPENUHI DENGAN RESAM DAN TIDAK JELAS

PELAN HUTAN SIMPANAN DARA (VJR)

Daerah Hutan: JOHOR SELATAN Kompartmen/Sub-Kompartmen: 16 Hutan Simpan: BUKIT HANTU Luas: 60,41 HA



Petunjuk:

----- Sempadan VJR

----- Sempadan Hutan Simpanan Kekal

■ Sempadan yang dibuat Pemeriksaan

TANDATANGAN	DISEDIAKAN OLEH	DISAHKAN OLEH
NAMA JAWATAN	Muhammad MUHAMMAD RITHAUDDEN BIN RASSID PENGAWAS HUTAN KANAN	Hassid HARAVIND A/L SANTHIRASEGARAN PEN. PEMELIHARA HUTAN
TARIKH	20.7.2025	2.7.2025

**LAPORAN PEMERIKSAAN KE ATAS KAWASAN
HUTAN SIMPANAN HUTAN DARA (VJR)**

Tarikh Pemeriksaan: 18hb. Mac. 2025
No.VJR: J. 13
Nombor Kompartmen: ~~14~~ 9
Nama HKS: Hutan Simpan Gunung Arong
Daerah Hutan: Johor Timur Mersing
Negeri: Johor

1. Nama dan jawatan ketua pasukan
Ahamad Hasbi Bin Husain. (Pengawas Hutan Kanan)

2. Nama dan jawatan ahli-ahli pasukan

- a) PHK Zamri Bin Haron.
- b) PH Harun Bin A.Rahaman.
- c) PH Muhamad Rizal Bin Yunos.
- d) PH Mohd Shahrulnizam Bin Murat.
- e)

3. Jumlah bilangan kompartmen sebenar
Satu (1)

4. Bilangan dan nombor kompartmen yang di periksa
Satu, Kompartmen 14 Hutan Simpan Gunung Arong.

5. Anggaran peratus sempadan yang diperiksa
Semakan sepanjang 742.0 meter lebih kurang 24.04 %

(Tandakan di atas pelan, sempadan yang dilalui semasa pemeriksaan)

6. Terangkan keadaan sempadan dan kebersihannya:

Semakan sempadan dari Stesen B ke Stesen C (Koordinat WM 640976 /
WMR 283093 dan WM 641767 / WMR 283181). Keadaan sempadan
dalam keadaan baik dan bersih serta cat-cat sempadan masih terang kelihatan.

7. Terdapat pencerobohan/kerosakan atau tidak? Jika ada terangkan dan tandakan di atas pelan. (Pencerobohan/kerosakan termasuk oleh penerokaan haram, penebang haram, ribut, kebakaran atau sebab-sebab lain).

Tiada.

8. Cara perhubungan asal ke kawasan berkenaan (sama ada boleh dengan pacuan empat roda, berjalan kaki atau cara-cara lain).

Jalan masuk menuju ke kawasan VJR Kompartmen 9 Hutan Simpan Gunung
melalui jalanraya Mersing ke Tanjung Resak. Kedudukan Sempadan VJR
lebih kurang 15.0 meter daripada jalanraya ke Tanjung Resang.

9. Jika berjalan kaki nyatakan jauhnya.

15 meter.

10. Nyatakan cara perhubungan semasa pemeriksaan (jika berbeza dari cara asal disebabkan kerosakan jalan atau sebagainya).

Melalui jalan asal (Jalanraya ke Tanjung Resang).

11. Nyatakan pemerhatian-pemerhatian lain mengenai VJR tersebut, jika ada.

Pejabat ini telah menubuhkan 1 petak Ekologi seluas 1 hektar
didalam petak VJR bagi melihat pertumbuhan dan pembesaran
pokok-pokok yang telah dibanci.


12. Cadangan - cadangan, jika ada:

Di syorkan kawasan VJR diadakan Denai Interpretasi tujuan pembelajaran dan kajian bagi pelajar sekolah, Universiti dan agensi-agensi yang berkaitan.

Terdapat pelbagai spesis flora dan fauna di dalam kawasan VJR ini.

Dicadangkan meletak tag nama spesis pokok bagi pembelajaran untuk spesis-spesis yang dominan dalam kawasan tersebut serta merancang dan mengawal kepupusan flora dan fauna.

Tandatangan Ketua Pasukan



(Nama Ketua Pasukan)

AHMAD HASBI BIN HUSAIN.

PENGAWAS HUTAN KANAN.

ULASAN PEGAWAI HUTAN DAERAH

Tada kesan pencerdasan ditamii samak samak dijaki. Tada sampalan jys masih jdas samak samak dijakeskan.
Cadangan lapada ketua pasukan dan de dojak ke ppnt.



TANDATANGAN

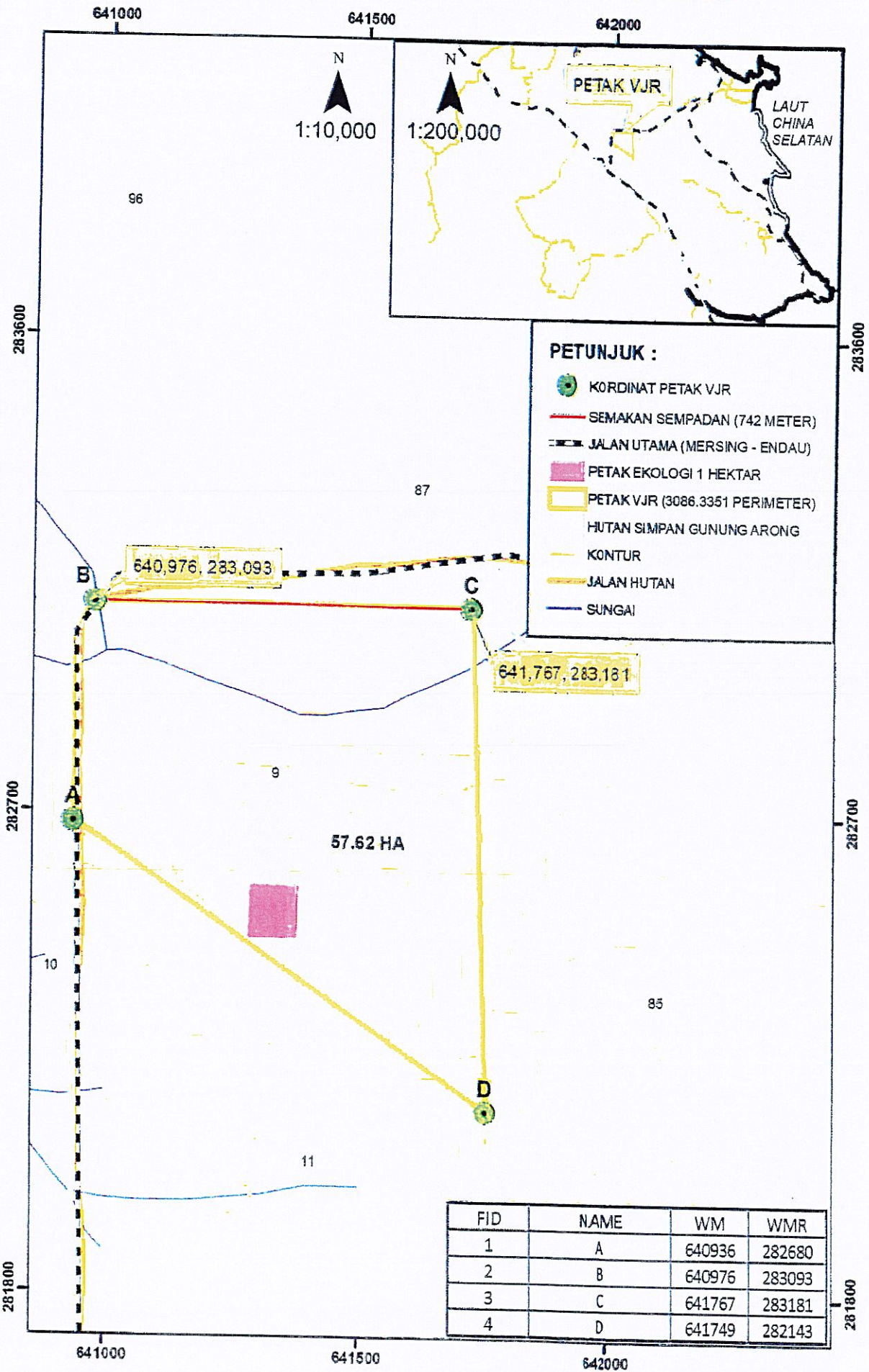
MOHD REYDZUAN BIN YONG

Pegawai Hutan Daerah

(NAMA PEGAWAI HUTAN DAERAH)

LAPORAN HENDAKLAH DISERTAKAN DENGAN PELAN YANG MENUNJUKKAN
JALAN YANG DIKUTI SEMASA PEMERIKSAAN DAN PERKARA-PERKARA LAIN
YANG BERKAITAN

PETAK VJR HUTAN SIMPAN GUNUNG ARONG, MERSING




**PERANCANGAN DAN PERLAKSANAAN KERJA
PEJABAT HUTAN RENJ. ENDAU BAGI TAHUN 2025**

Bil.	Pelaksanaan Kerja	Jan	Feb	Mac	April	Mei	Jun	Julai	Ogos	Sep	Okt	Nov	Dis
1.	VJR Kpt.9 HSGA 57.62HA.			Pemantauan dan Laporan. 18.03.2025			Pemantauan dan laporan. 12.06.2025			Pemantauan dan laporan.			Pemantauan dan laporan.

Nota; : Telah di laksana.

: Belum di laksana.

**PEMANTAUAN DAN KAWALAN HUTAN SIMPAN DARA (VJR)
KOMPARTMEN 9 HUTAN SIMPAN GUNUNG ARONG.**



1. Semakan dan pemantauan sempadan Petak VJR.



2. Semakan dan pemantauan kawasan petak VJR.

LAPORAN PEMERIKSAAN KE ATAS KAWASAN
HUTAN SIMPANAN DARU (VIRGIN JUNGLE RESERVE)

Tarikh Permeriksaan : 14 APRIL 2025
 No. VJR : J 15
 Nombor Kompartmen : 1-15
 Nama HKS : HUTAN SIMPANAN KUALA SEDILI
 Daerah Hutan : JOHOR SELATAN
 Negeri : JOHOR

1 Nama dan jawatan ketua pasukan

PH ABD RAHMAN BIN ABD WAHAB

2 Nama dan jawatan ahli-ahli

a) PHK KHAIDIL BIN TAHIR
 b) PH NORAZMI BIN UDIN
 c) PKA AZIZI BIN SULIMAN

3 Jumlah bilangan kompartmen sebenar

Lima Belas (15)

4 Bilangan dan no kompartmen yang diperiksa

a) Kompartmen 9 (WM 677684/215072)
 b) Kompartmen 15 (WM 678700/213772)
 c) -
 d) -

5 Anggaran peratus sempadan yang diperiksa

20%

6 Terangkan keadaan sempadan dan kebersihannya

Keadaan kelarian sempadan sudah bersemak begitu juga cat sempadan kurang jelas kelihatan.

7 Terdapat pencerobohan/kerosakkan atau tidak ? Jika ada terangkan dan tandakan di atas pelan. (Pencerobohan/kerosakkan termasuk oleh penerokaan haram, penebangan haram, ribut, kebakaran atau sebab-sebab lain)

Hasil dari semakan mendapati ada pencerobohan lama tanaman pokok kelapa sawit di Kpt 15 dan laporan telah dihantar ke PHDJS.

8 Cara perhubungan asal ke kawasan berkenaan (sama ada boleh dengan pacuan empat roda, berjalan kaki atau cara-cara lain.

Tinjauan yang dijalankan mendapati ada tempat boleh menggunakan Pacuan Empat Roda dan juga menggunakan Bot melalui Sungai Sedili Besar.

9 Jika berjalan kaki nyatakan jauhnya

-Tiada-

10 Nyatakan cara perhubungan semasa pemeriksaan (jika berbeza dari cara asal disebabkan kerosakkan jalan atau sebagainya)

Semasa semakan dijalankan kami menggunakan Pacuan Empat Roda melalui jalan darat yang boleh sampai ke kawasan tertentu sahaja.

11 Nyatakan pemerhatian-pemerhatian lain mengenai VJR tersebut, jika ada.

-Pemerhatian yang dijalankan mendapati kawasan VJR ini bersempadan dengan perkampungan dan laluan sungai digunakan oleh Nelayan.

12 Cadangan-cadangan, jika ada:

-Hasil dari pemeriksaan yang dijalankan perlu dibuat kerja-kerja pembersihan dan pengukuran kelarian sempadan VJR.

-Penggunaan bot juga perlu digunakan memandangkan sebahagian dari kawasan VJR ini melalui Sungai Sedili Besar.

-Laporan Polis telah dibuat bagi pencerobohan lama tanaman pokok kelapa sawit di Kpt 15 kerana keadaan tanah pamah.

-Laporan pencerobohan telah dibuat dan dihantar ke PHDJS.

Tandatangan Ketua Pasukan




ABD RAHMAN BIN ABD WAHAB
PENGAWAS HUTAN G19
RENJ HUTAN KOTA TINGGI
JOHOR

ULASAN PEGAWAI HUTAN DAERAH

Kawasan kawasan VJR dalam keadaan terkawal melangka isu pencerobohan yang telah diambil tindakan oleh pejabat ini. Pejabat ini juga mengawal maklum bahawa proses sebat haka untuk menyelenggara sempada vjr juga dalam tindakan Sukseyn Sivikultur dan Perindhygan.

TANDATANGAN



(AHMAD MEISERY BIN ABD HAKIM AMIR)
PEGAWAI HUTAN DAERAH
JOHOR SELATAN
JOHOR

GAMBAR : LOKASI VIRGIN JUNGLE RESERVE (VJR) - J15 HUTAN SIMPAN KUALA SEDILI



- Keadaan pokok bakau bersebelahan kolam udang



- Sempadan parit antara Hutan Simpan dengan kolam udang



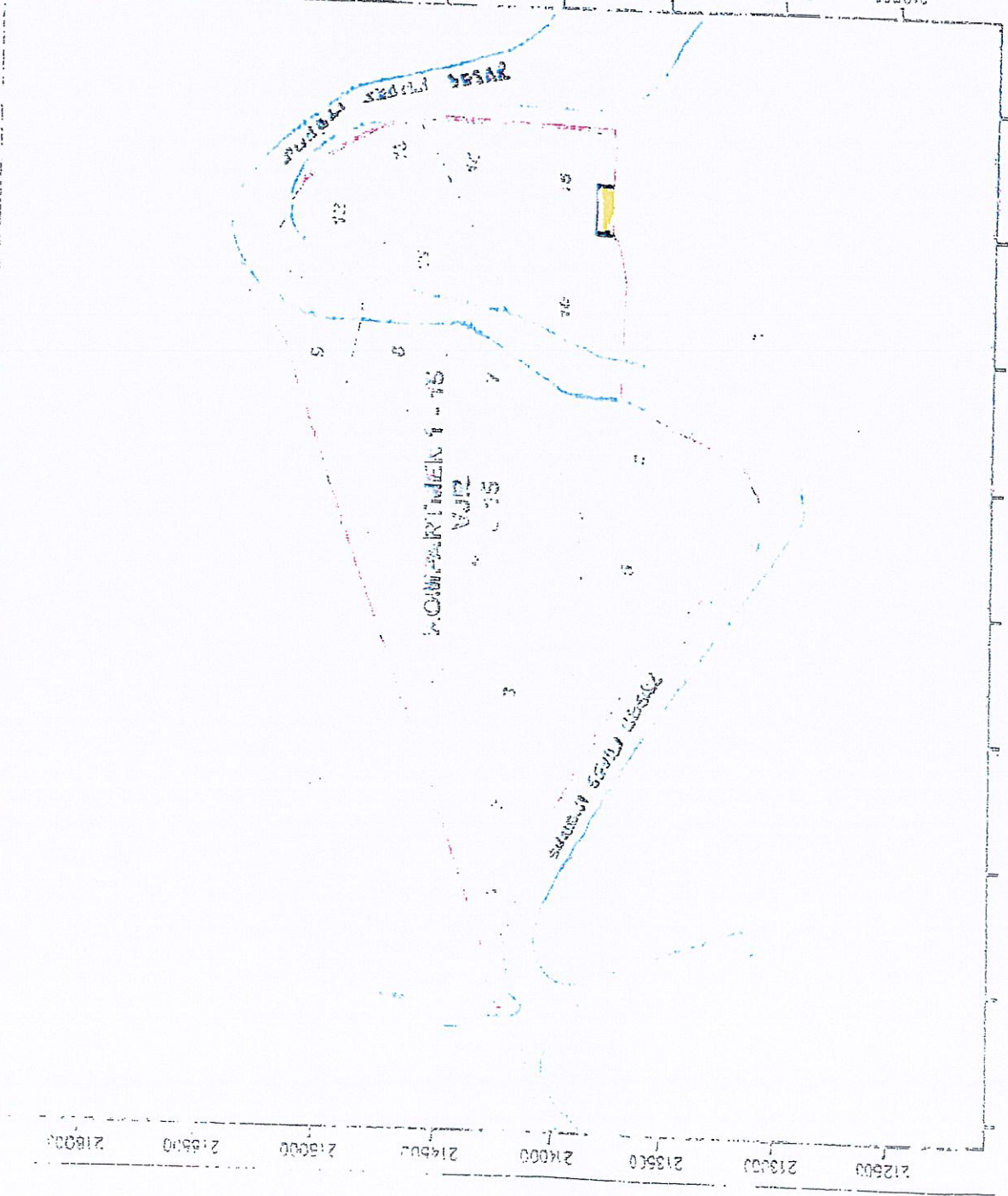
- Menanam PVC 3 gelang merah sempadan luar HSK



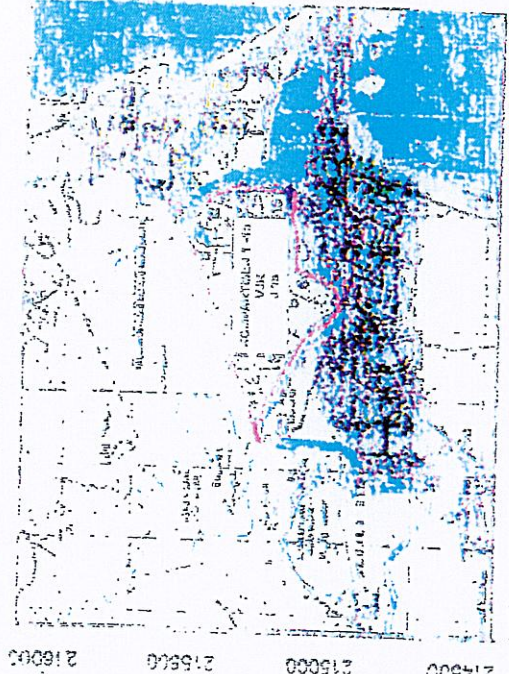
- Ada tanaman pokok sawit dalam HSK (ceroboh lama) telah membuat laporan kepada PHDJS.

PELAN HUTAN SIMPANAN AIRAN DAKA (VUR) - J. E
 KOMPARTMEN 1 - 15 HUTAN SIMPANAN KUALA SEDU




675000 675500 676000 676500 677000 677500 678000 678500 679000



N
 A
 1:50,000



PELAN JUK
 SEMPAKAN VUR
 SEMPAKAN HUTAN SIMPANAN

-  Sungai
-  Kawasan Semakan
-  Tanaman Kalala Sajat

218000 218500 219000 219500 214000 213500 213000 212500