



Rujukan Kami : PHJ. PPSP/192/789/161 Jld 1(26)
Tarikh : 28 Februari 2026

Ketua Pengarah Perhutanan
Semenanjung Malaysia,
Jabatan Perhutanan Semenanjung Malaysia,
Jalan Sultan Salahuddin,
50660 Kuala Lumpur.
(u.p. Pengarah Bahagian Silvikultur dan Perlindungan Biologi)

Tuan,

LAPORAN PEMANTAUAN KAWASAN HUTAN SIMPANAN HUTAN DARA (VJR) NEGERI JOHOR BAGI JULAI HINGGA DISEMBER TAHUN 2025

Dengan segala hormatnya saya merujuk perkara yang tercatat di atas.

2. Sukacita dimajukankan Laporan Pemantauan kawasan HCV Negeri Johor bagi enam bulan kedua tahun 2025 adalah seperti berikut:-

BIL	NO VJR	DAERAH HUTAN	HUTAN SIMPAN	NO. KPT.	JUL.-DIS. 2025
1	J1	Johor Utara	Ma'okil	151 & 152	24.12.2025
2	J2	Johor Utara	Gunung Ledang	61,62,64,65,67,68, 69 & 77	11-12.08.2025
3	J3	Johor Utara	Air Hitam Utara	3,4,5,&6	29.12.2025
4	J4	Johor Tengah	Kluang	124	31.12.2025
5	J5	Johor Tengah	Renggam	8	30.12.2025
6	J6	Johor Tengah	Labis	841	16-17.12.2025
7	J7	Johor Tengah	Lenggor	231	10.09.2025
8	J8	Johor Selatan	Panti	74	21.08.2025
9	J9	Johor Selatan	Panti	16	Telah dibatalkan pada 17.11.25
10	J10	Johor Selatan	Ulu Sedili	35	23.09.2025
11	J11	Johor Selatan	Ulu Sedili	51	23.09.2025
12	J12	Johor Selatan	Bukit Hantu	16	Telah dibatalkan pada 17.11.25
13	J13	Johor Timur	Gunung Arong	9	24.09.25
14	J14	Johor Timur	Labis	456	Telah dibatalkan pada 17.11.25
15	J15	Johor Selatan	Kuala Sedili	1-15 (Keseluruhan)	14.10.2025

Rujukan Kami : PHJ. PPSP/192/789/161 Jld 1(26)
Tarikh : 02 Februari 2026


3. Sebarang pertanyaan berkenaan perkara ini sukacita tuan hubungi Puan Norliza binti Md melalui email di norliza@forestry.gov.my. Dimajukan juga satu analisa laporan pemantauan VJR Negeri Johor H1 & H2 Tahun 2025 untuk makluman dan tindakan tuan.

Segala perhatian tuan berkaitan perkara ini amatlah dihargai dan dialu-alukan.

Sekian, terima kasih.

“BRKHIDMAT UNTUK NEGARA”
“HUTAN KITA AMANAH KITA”
“POKOK KITA KEHIDUPAN KITA”

Saya yang menjalankan amanah,



(MOHD SYAHRIR AZRIN BIN SALLEH)
Pengarah
Jabatan Perhutanan Negeri
JOHOR.

s.k. - Penolong Pengarah (Silvikultur dan Perlindungan)

LAPORAN PEMANTAUAN
HUTAN SIMPANAN HUTAN DARA (VJR)

Setengah Tahun : 2 Tahun : 2025

No.VJR : J1

Nama Hutan Simpanan Kekal : HUTAN SIMPAN MAOKIL

Daerah Hutan : PEJABAT HUTAN DAERAH JOHOR UTARA

Negeri : JOHOR

1. Kaedah Pemantauan

(Isikan maklumat dalam ruangan mengikut kaedah pemantauan yang dijalankan)

(i) Pemantauan Udara (Helikopter/ Dron)

- a. Tarikh Pemantauan : Tiada
- b. Pegawai Pemantau: Tiada

Bil.	Nama	Jawatan
1	Tiada	Tiada

(Catatan: gunakan lampiran berasingan sekiranya ruangan tidak mencukupi)

c. Penemuan :

Tiada dijalankan pemantauan secara udara
.....
.....
.....
.....
.....

- (ii) Forest Monitoring Using Remote Sensing (FMRS Plus)/ Sistem e-Geospacial Perhutanan (e-GP)/ lain-lain sistem aplikasi pemantauan yang sedang berkuat kuasa.

Tarikh	Nama & Jawatan Pegawai Pemantau	Penemuan
	Tiada	Tiada dijalankan pemantauan secara FMRS

(Catatan: gunakan lampiran berasingan sekiranya ruangan tidak mencukupi)

- (iii) Pemeriksaan di lapangan:

a. Tarikh Pemeriksaan

: 24 DISEMBER 2025

b. Nama & Jawatan Ketua Pasukan: SHIHAFUDDIN BIN HAYON@MOHAMAD
PENGAWAS HUTAN (G2)

c. Ahli pasukan:

Bil.	Nama	Jawatan
1	MOHD SHUKRI BIN MD YATIM	PH I
2	KHAIRUL IZWAN BIN ZALADIN	PKA H1
3	HIAROL NIZAM BIN MAT LIAS	PKA H1

(Catatan: gunakan lampiran berasingan sekiranya ruangan tidak mencukupi)

d. Kawasan semakan: (Nyatakan lokasi, koordinat dan sertakan pelan yang menunjukkan kawasan semakan)

WL 550102 DAN WMR 238088

e. Penemuan : (Contoh: pokok tumbang, pencerobohan dan kawasan terbakar. Lampirkan gambar)

Terdapat pokok tumbang di bahagian hadapan kawasan masuk ke VJR. Selain itu, semasa semakan mendapati terdapat papan tanda yang telah rosak serta tiada tiang bucu. Hasil pemeriksaan juga mendapati plat besi maklumat pada tiang bucu juga tidak mengikut penetapan spesifikasi penubuhan VJR. Keadaan sempadan juga perlu di cat semula dan di bersihkan.


2. Perkara-perkara Iain:

Di cadangkan untuk penggantian semula papan tanda hadapan, tiang bucu dan plat maklumat besi. Selain itu, dimohon untuk penyelenggaraan sempadan kawasan VJR.

3. Ulasan Pegawai Hutan Daerah/ Penolong Pengarah:

Setuju dengan syor pasukan semakan
saya penggantian papan tanda dan
penyelenggaraan dengan sistem, dan
diadakan juga secara berkala

Tandatangan




Nama dan cop :

Tarikh

06/01/2016

GAMBAR SEMAKAN DI LAPANGAN



Gambar 1 : Tiang sempadan bucu dan sebahagian sempadan VJR yang telah dibersihkan



Gambar 2 : Gambar papan tanda yang sudah lusuh dan renyuk di timpa pokok tumbang



Gambar 3 : Kawasan sempadan VJR dan kompartmen HSK



Gambar 4 : Gambar siapkerja pembersihan di kawasan hadapan masuk kawasan VJR

**LAPORAN PEMERIKSAAN KE ATAS KAWASAN
HUTAN SIMPANAN HUTAN DARA (VJR)**

Tarikh Pemeriksaan : 11 dan 12 OGOS 2025
No. VJR : J 2
No. Kompartmen : 61,62,64,65,67,68,69 dan 77
Nama HSK : Hutan Simpan Gunung Ledang
Daerah Hutan : Johor Utara
Negeri : Johor Darul Tak'zim

1. Nama dan Jawatan Ketua Pasukan

PHK Husin Bin Adam

2. Nama dan Jawatan Ahli-ahli Pasukan

PH Mohd Afandi Bin Jamal
PA Mohd Azahari Bin Mastor

3. Jumlah Bilangan Kompartmen

8 kompartmen.

4. Bilangan dan Nombor Kompartmen Yang Diperiksa.

Kelarian sebahagian sempadan kompartmen 62, 61, 60, 64 dan 65.
(Seperti di lampiran).

5. Anggaran Peratus Sempadan Yang Diperiksa

30%

6. Terangkan Keadaan Sempadan dan Kebersihannya.

Terdapat di beberapa bahagian aliran sempadan telah ditumbuhi anak-anak pokok dan semak. Walau bagaimanapun cat sempadan masih jelas kelihatan.

7. Terdapat Pencerobohan/Kerosakan atau Tidak? Jika Ada Terangkan Dan Tandakan Di Atas Pelan. (Pencerobohan/Kerosakan Termasuklah Oleh Penerokaan Haram, Penebangan Haram, Ribut, Kebakaran Atau Sebab-sebab Lain.

Tiada

8. Cara Perhubungan Asal Ke Kawasan Berkekaan(Sama ada boleh sampai dengan pacuan empat roda,berjalan kaki atau cara-cara lain)

Boleh sampai dengan Pacuan Empat Roda .

9. Jika Berjalan Kaki Nyatakan Jauhnya.

Jika berjalan kaki lebih kurang 9 km jauhnya untuk sampai ke Kawasan VJR ini.

10.Nyatakan Cara Perhubungan Semasa Pemeriksaan(Jika berbeza dari cara asal disebabkan kerosakan jalan atau sebagainya)

Menggunakan jalan yang sedia ada dan jalan melalui dalam ladang kelapa sawit.

11.Nyatakan Pemerhatian-pemerhatian lain mengenai VJR tersebut Jika Ada.

Kawasan ini terjamin dari pencerobohan kerana berpagar dan berkunci oleh Perbadanan Taman Negara.

12. Cadangan-cadangan jika ada.

Perlu dijalankan pembersihan pada aliran sempadan kawasan ini oleh pihak jabatan ataupun kontrak.

Tandatangan Ketua Pasukan




(PHK Husin Bin Adam)
Pegawai Renj Hutan
Renj. Tangkak.

ULASAN PEGAWAI HUTAN DAERAH.

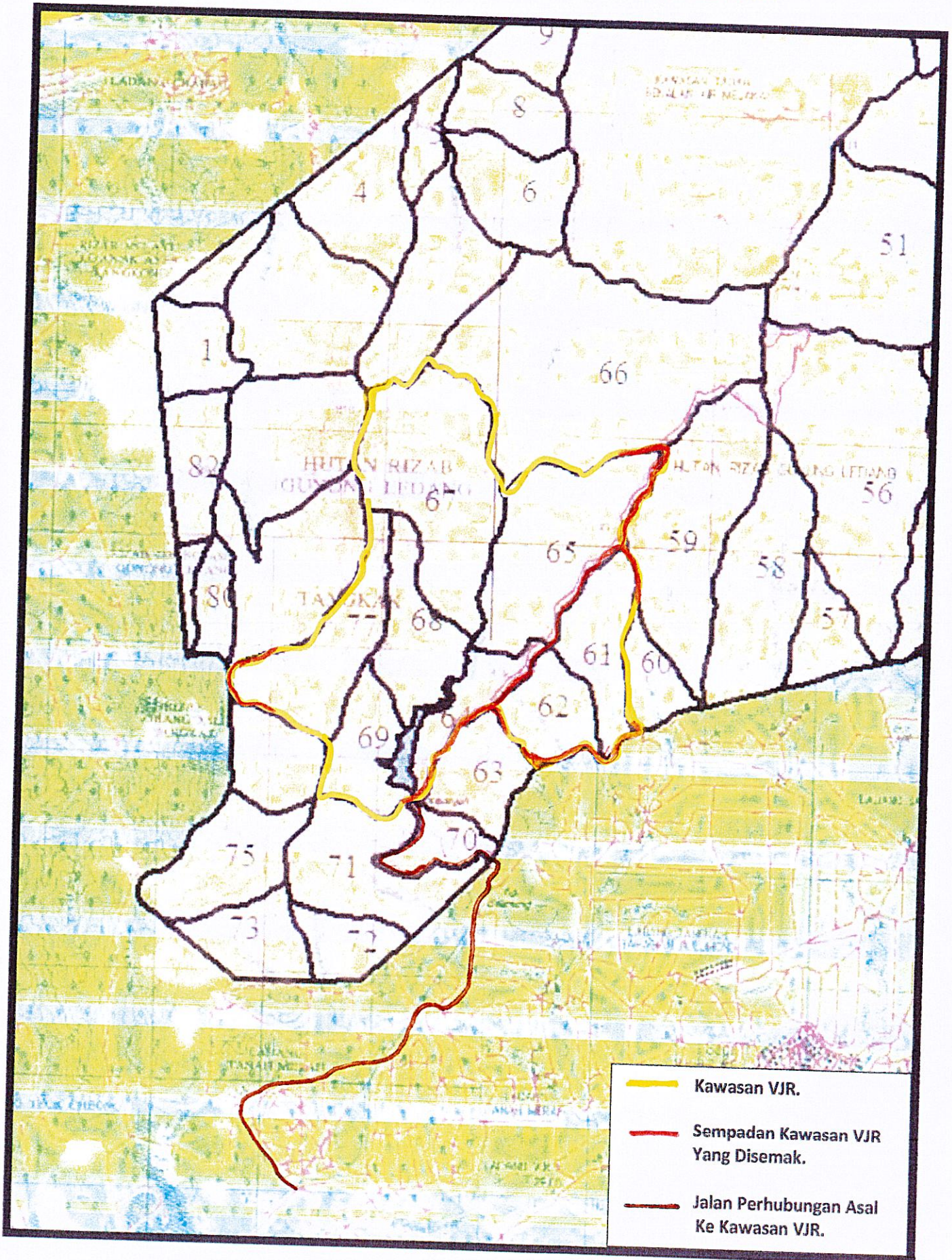
Satu-satunya syor yang dapat dibuat adalah
pembinaan

Tandatangan Pegawai Hutan Daerah



(
Pegawai Hutan Daerah
Johor Utara.
)

KAWASAN VJR DI HUTAN SIMPAN GUNUNG LEDANG.



**Gambar-gambar Papan tanda dan Keadaan Kawasan VJR
Di Hutan Simpan Gunung Ledang.**



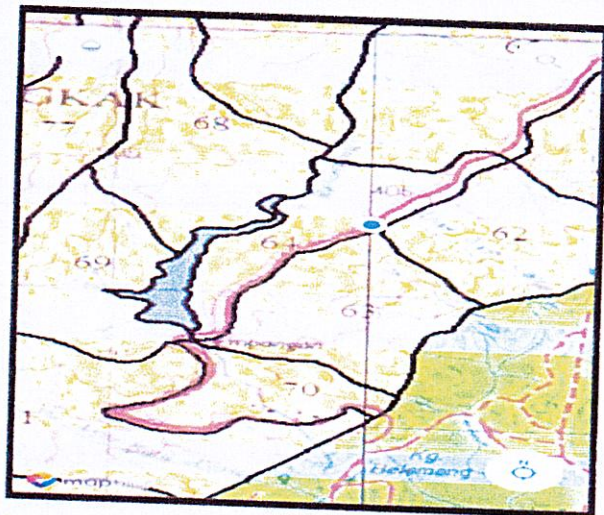
Gambar 1 : Permulaan memasuki kawasan VJR .



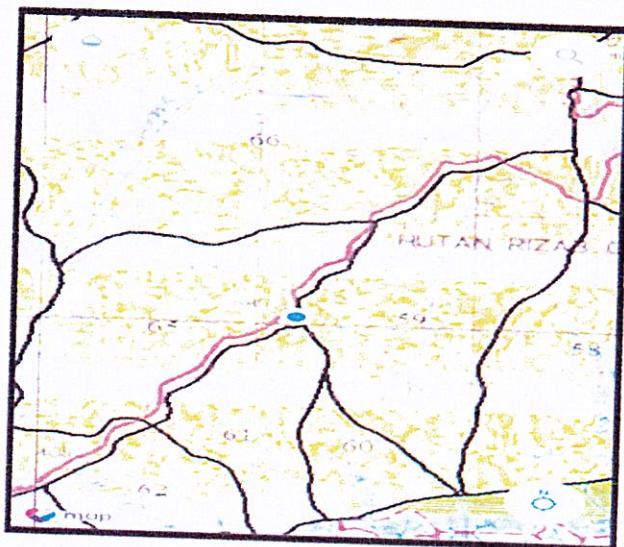
Gambar 2 : Di Sempadan Kawasan VJR Kpt.64.



**Gambar 3 : PapanTanda Dipermulaan Kawasan VJR.
Di Kpt.64/62**



Gambar 4 : Kedudukan Aliran Sempadan VJR di Kpt.62



**Gambar 5 : Kedudukan Aliran sempadan yang semak
Di Kpt.61 - 65**



Gambar 6 : Aliran sempadan yang semak Di Kpt.61

LAPORAN PEMANTAUAN
 HUTAN SIMPANAN HUTAN DARA (VJR)

Setengah Tahun : 2 Tahun : 2025

No.VJR : J3
 Nama Hutan Simpanan Kekal : HUTAN SIMPAN AYER HITAM
 Daerah Hutan : PEJABAT HUTAN DAERAH JOHOR UTARA
 Negeri : JOHOR

1. Kaedah Pemantauan

(Isikan maklumat dalam ruangan mengikut kaedah pemantauan yang dijalankan)

(i) Pemantauan Udara (Helikopter/ Dron)

d. Tarikh Pemantauan

e. Pegawai Pemantau

Bil.	Nama	Jawatan
1	TIADA	TIADA

(Catatan: gunakan lampiran berasingan sekiranya ruangan tidak mencukupi)

f. Penemuan :

Tiada pemantauan secara udara dijalankan .

- (iv) Forest Monitoring Using Remote Sensing (FMRS Plus)/ Sistem e-Geospatial Perhutanan (e-GP)/ lain-lain sistem aplikasi pemantauan yang sedang berkuat kuasa.

Tarikh	Nama & Jawatan Pegawai Pemantau	Penemuan
1.	Tiada	Tiada pemantauan secara Forest Monitoring Using Remote Sensing (FMRS Plus)/ Sistem e-Geospatial Perhutanan (e-GP)/ lain-lain sistem aplikasi pemantauan yang sedang berkuat kuasa dijalankan .

(Catatan: gunakan lampiran berasingan sekiranya ruangan tidak mencukupi)

- (v) Pemeriksaan di lapangan:

- a. Tarikh Pemeriksaan : 29 DISEMBER 2025
- b. Nama & Jawatan Ketua Pasukan : BAHAROM BIN YACOB
PENGAWAS HUTAN (G1)

- c. Ahli pasukan:

Bil.	Nama	Jawatan
1	SHAHFAZILAH BIN ABU BAKAR	PH I
2	MUHAMAD NAQIB BIN ABDUL RAZAK	PKA HI
3	MUHAMAD TARMIZI BIN ROSNAN	PKA HI

(Catatan: gunakan lampiran berasingan sekiranya ruangan tidak mencukupi)

d. Kawasan semakan: (Nyatakan lokasi, koordinat dan sertakan pelan yang menunjukkan kawasan semakan)

2°04'33"N, 102°46'17"E

e. Penemuan : (Contoh: pokok tumbang, pencerobohan dan kawasan terbakar. Lampirkan gambar)

Terdapat pokok tumbang beberapa kawasan sempadan VJR. Selain itu, terdapat juga papan tanda lama dan papan tanda yang telah rosak di hampap pokok tumbang. Pemeriksaan juga mendapati tiang bucu sempadan telah tiada dan perlu di ganti. Keadaan sempadan VJR perlu dijalankan kerja-kerja penyelenggaraan dan pembersihan. Semakan di dalam kawasan VJR mendapati tiada berlaku sebarang pencerobohan.

4. Perkara-perkara Iain:

Di cadangkan untuk penggantian semula papan tanda hadapan, tiang bucu dan plat maklumat besi. Selain itu, dimohon untuk penyelenggaraan sempadan kawasan VJR.

5. Ulasan Pegawai Hutan Daerah/ Penolong Pengarah:

Setuju dengan syarat perubatan dan
saya pengisian papan tanda dan
penyelenggaraan dengan di dalam, dan
diadakan kerja selama kontrak

Tandatangan: 

Nama dan cop:

Tarikh: 06/05/2016

GAMBAR SEMAKAN DI LAPANGAN



Gambar 1 : Gambar papan tanda yang sudah lusuh dan reyuk di timpa pokok tumbang



Gambar 2 : Gambar sempadan VJR dan sempadan luar HSK



Gambar 3 : Gambar papan tanda yang sudah lusuh



Gambar 4 : Gambar sempadan VJR yang dibersihkan di sebahagian kompartment 3

**LAPORAN PEMERIKSAAN KE ATAS KAWASAN
HUTAN SIMPANAN HUTAN DARA (VJR)**

Tarikh Pemeriksaan : 31. 12. 2025

No. VJR : J24

Nombor kompartmen : 124

Nama HSK : Kluang

Daerah Hutan : Johor Tengah

Negeri : Johor

1. Nama dan jawatan ketua pasukan

Mohd Iqbal Hisham bin Sazali (Penolong Pemelihara Hutan)

2. Nama dan jawatan ahli-ahli pasukan

- a) Hairudin bin Talib (Pengawas Hutan)
- b) Rohaizad bin Kamaludin (Pengawas Hutan)
- c) Sofian bin Muhamad (Pengawas Hutan)
- d) Rohaizat bin Omar (Pengawas Hutan)
- e) Jenimen bin Yon (Pembantu Awam)
- f) Mohd Hamizan bin Hamzah (Pembantu Khidmat Awam)

3. Jumlah bilangan kompartmen sebenar

Satu Kompartmen

4. Bilangan dan nombor kompartmen yang diperiksa

Satu (Kompartmen 124)

5. Anggaran peratus sempadan yang diperiksa

25 peratus (%). Sempadan yang disemak adalah sejauh lebih kurang 600 meter dari sempadan tanah milik dan jalan hutan simpan memasuki melalui Ladang Pelangi arah timur kompartmen 124. Sebagaimana yang ditanda dalam pelan.

(Tandakan di atas pelan, sempadan yang dilalui semasa pemeriksaan)

6. Terangkan keadaan sempadan dan kebersihannya:

Keadaan sempadan yang disemak tidak memuaskan. Cat sempadan kompartmen tidak begitu jelas serta ditumbuhi anak-anak pokok liar yang menutupi kelarian sempadan.

7. Terdapat pencerobohan/kerosakan atau tidak? Jika ada terangkan dan tandakan di atas pelan.
(Pencerobohan/kerosakan termasuklah oleh penerokaan haram, penebangan haram, ribut, kebakaran atau sebab-sebab lain).

Terdapat kerosakan pada papan tanda VJR ini disebabkan oleh gajah liar dan tiada pencerobohan semasa semakan dijalankan

8. Cara perhubungan asal ke kawasan berkenaan (sama ada boleh sampai dengan pacuan empat roda, berjalan kaki atau cara-cara lain)

Jalan masuk ke kawasan kompartmen 124 (VJR) adalah melalui Batu 19 Jalan Kluang-Mersing dan seterusnya jalan ekses Ladang Pelangi.

9. Jika berjalan kaki, nyatakan jauhnya

50 meter.

10. Nyatakan cara perhubungan semasa pemeriksaan (jika berbeza dari cara asal disebabkan kerosakan jalan atau sebagainya).

Melalui tanah milik yang berhampiran Sungai Kahang.

11. Nyatakan pemerhatian-pemerhatian lain mengenai VJR tersebut, jika ada

Pemerhatian mendapati hutan simpan tersebut menghasilkan benih-benih dalam pelbagai spesies. Namun begitu kawasan ini dimasuki penduduk setempat bagi tujuan memancing kerana kedudukan Kompartmen 124 H.Simpan Kluang ini bersebelahan dengan sungai kahang dan selain itu, papan tanda VJR ini juga setiap kali masuk untuk menjalankan kerja-kerja penyelenggaraan sempadan akan tercabut akibat dicabut oleh gajah liar.

12. Cadangan-cadangan, jika ada:

Dicadangkan penubuhan petak kajian dan petak Pelajaran ke atas kompartmen ini bagi tujuan pembelajaran dan pendedahan kepelbagaian Flora dan Fauna untuk Kakitangan Jabatan dan pelajar Universiti. Mengsyorkan juga sempadan Kompartmen tersebut perlu dicuci kerana cat kuning dan merah sukar dikesan. Papan tanda petak (VJR) yang telah tumbang juga perlu digantikan semula.

Tanda Ketua Pasukan

(MOHD IQBAL HISHAM BIN SAZALI)


Pegawai Renj Hutan.

Pejabat Renj. Hutan sembrong.

ULASAN PEGAWAI HUTAN DAERAH

Papan tanda telah rosak dan disyorken dibelakkan yang baharu.

TANDATANGAN

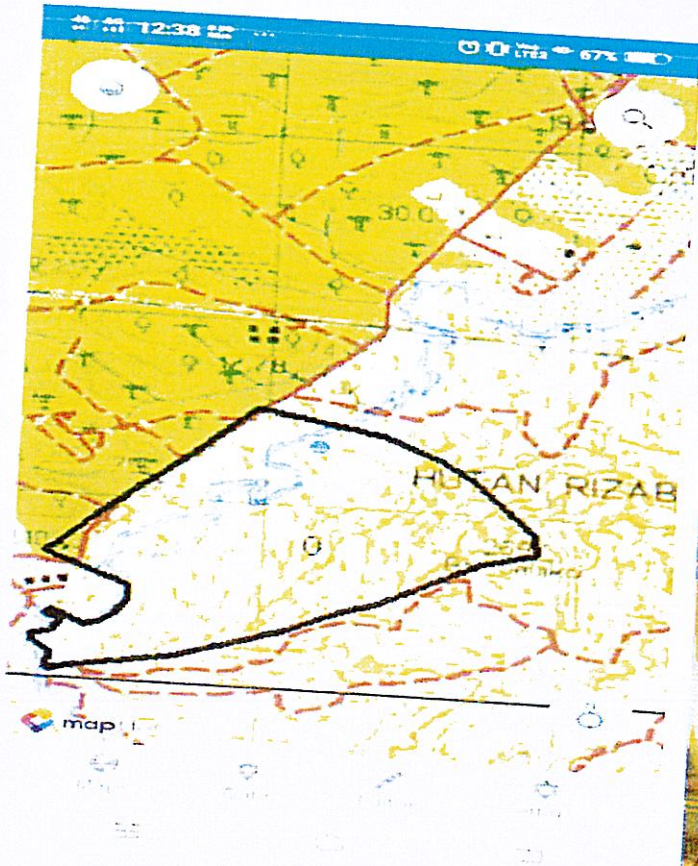



(NAMA PEGAWAI HUTAN DAERAH)

AZIFHADI BIN JOHARI AFFANDI
Pegawai Hutan Daerah
Pejabat Hutan D
Johor Tengah, Klu.

LAPORAN HENDAKLAH DISERTAKAN DENGAN PELAN YANG MENUNJUKKAN JALAN YANG DIKUTI SEMASA PEMERIKSAAN DAN PERKARA-PERKARA LAIN YANG BERKAITAN

LAPORAN BERGAMBAR SEMAKAN KAWASAN HUTAN SIMPANAN DARA (VJR) 124, HUTAN SIMPAN KLUANG





**LAPORAN PEMERIKSAAN KE ATAS KAWASAN
HUTAN SIMPANAN HUTAN DARA (VJR)**

Tarikh Pemeriksaan : 30.12.2025

No. VJR : J.05

Nombor kompartmen : 8

Nama HSK : Renggam


Daerah Hutan : Johor Tengah

Negeri : Johor


1. Nama dan jawatan ketua pasukan
Hairudin bin Talib (Pengawas Hutan Kanan)
2. Nama dan jawatan ahli-ahli pasukan
 - a) Suraya bin Harun (Pengawas Hutan Kanan)
 - b) Sofian bin Mohamad (Pengawas Hutan)
 - c) Jenimen bin Yon (Pengawas Hutan)
 - d) Rohaizad bin Kamaludin (Pengawas Hutan)
 - e) Rohaizat bin Omar (Pengawas Hutan)
 - f) Mohd Nasser bin Mohd Nor (Pengawas Hutan)
 - g) Mohd Hamizan bin Hamzah (Pembantu Khidmat Am)
3. Jumlah bilangan kompartmen sebenar
Satu Kompartmen
4. Bilangan dan nombor kompartmen yang diperiksa
Satu (Kompartmen 8)
5. Anggaran peratus sempadan yang diperiksa
25 peratus (%)
(Tandakan di atas pelan, sempadan yang dilalui semasa pemeriksaan)
6. Terangkan keadaan sempadan dan kebersihannya:
Keadaan sempadan yang disemak kemas. Keadaan cat sempadan masih lagi jelas kelihatan.
7. Terdapat pencerobohan/kerosakan atau tidak? Jika ada terangkan dan tandakan di atas pelan. (Pencerobohan/kerosakan termasuklah oleh penerokaan haram, penebangan haram, rebut, kebakaran atau sebab-sebab lain).
Tiada pencerobohan semasa semakan dijalankan

8. Cara perhubungan asal ke kawasan berkenaan (sama ada boleh sampai dengan pacuan empat roda, berjalan kaki atau cara-cara lain)
- Jalan masuk ke kawasan kompartmen 8 (VJR) adalah melalui Jalan Padang Tembak - Paloh seterusnya menggunakan laluan ke Stesen Bukit Micro (Telekom). Untuk menuju ke kompartmen 8 Hutan Simpan Renggam adalah melalui jalan tar.
9. Jika berjalan kaki, nyatakan jauhnya
- Berjalan kaki sejauh lebih kurang 15 meter sahaja dari pintu masuk Stesen Bukit Micro (Telekom) berhampiran.
10. Nyatakan cara perhubungan semasa pemeriksaan (jika berbeza dari cara asal disebabkan kerosakan jalan atau sebagainya).
- Menggunakan laluan asal melalui Jalan akses ke kawasan VJR kompartmen 8.
11. Nyatakan pemerhatian-pemerhatian lain mengenai VJR tersebut, jika ada
- Semasa semakan pihak pemantauan mendapati tiada apa-apa pencerobohan berlaku.
12. Cadangan-cadangan, jika ada:
- Perbanyakkan petak kajian atau petak contoh didalam kompartmen ini untuk memberi peluang kepada pelajar-pelajar universiti menialankan kajian didalam kawasan tersebut dan laporan kajian hendaklah dikemukakan kepada pihak jabatan.

Tanda Ketua Pasukan


(MOHD IQBAL HISHAM BIN SAZALI)
Pegawai Renj. Hutan.
Pejabat Renj. Hutan Sembrong.

PEMANTAUAN KAWASAN HUTAN SIMPANAN HUTAN DARA (VJR) KOMPT 8, HUTAN SIMPAN RENGAM



ULASAN PEGAWAI HUTAN DAERAH

Terdapat papan tanda yg rosak. Mohon supaya
di betulkan papan tanda yg baharu.

TANDATANGAN



(NAMA PEGAWAI HUTAN DAERAH)

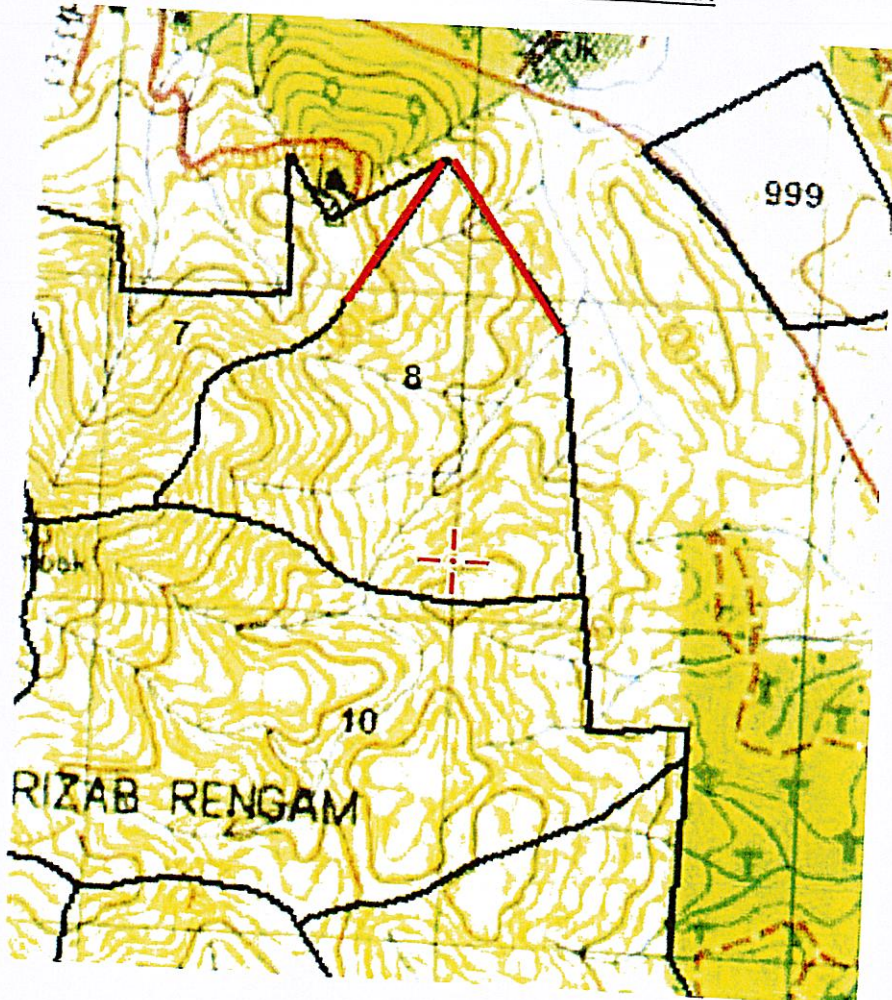
ARIFHADI BIN JOHARI AFFANDI


Pegawai Hutan Daerah

Pejabat Hutan Daerah

Johor Tengah, Kluang

LAPORAN HENDAKLAH DISERTAKAN DENGAN PELAN YANG MENUNJUKKAN JALAN YANG DIKUTI
SEMASA PEMERIKSAAN DAN PERKARA-PERKARA LAIN YANG BERKAITAN



 KAWASAN SEMAKAN

LAPORAN PEMERIKSAAN KE ATAS KAWASAN
HUTAN SIMPANAN HUTAN DARA (VJR)

Tarikh Pemeriksaan : 16.12.2025 & 17.12.2025

No. VJR : J 14 6

Nombor kompartmen : 841

Nama HSK : Labis

Daerah Hutan : Johor Tengah

Negeri : Johor

1. Nama dan jawatan ketua pasukan
Mohd Iqbal Hisham bin Sazali (Penolong Pemelihara Hutan)
2. Nama dan jawatan ahli-ahli pasukan
 - a) Hairudin bin Talib (Pengawas Hutan Kanan)
 - b) Soffan bin Mohamad (Pengawas Hutan)
 - c) Jenimen bin Yon (Pengawas Hutan)
 - d) Rohaizad bin Kamaludin (Pengawas Hutan)
 - e) Rohaizat bin Omar (Pengawas Hutan)
 - f) Mohd Nasser bin Mohd Nor (Pengawas Hutan)
 - g) Mohd Hamizan bin Hamzah (Pembantu Khidmat Am)
3. Jumlah bilangan kompartmen sebenar
Satu Kompartmen
4. Bilangan dan nombor kompartmen yang diperiksa
Satu (Kompartmen 841)
5. Anggaran peratus sempadan yang diperiksa
25 peratus (%)
(Tandakan di atas pelan, sempadan yang dilalui semasa pemeriksaan)
6. Terangkan keadaan sempadan dan kebersihannya:
Keadaan sempadan yang disemak banyak ditumbuhi dengan anak pokok. Keadaan cat sempadan masih lagi jelas kelihatan. Papan tanda petak VJR perlu diganti disebabkan telah rosak disebabkan ditimpa oleh pokok yang tumbang.
7. Terdapat pencerobohan/kerosakan atau tidak? Jika ada terangkan dan tandakan di atas pelan. (Pencerobohan/kerosakan termasuklah oleh penerokaan haram, penebangan haram, rebut, kebakaran atau sebab-sebab lain).

Tiada pencerobohan semasa semakan dijalankan

8. Cara perhubungan asal ke kawasan berkenaan (sama ada boleh sampai dengan pacuan empat roda, berjalan kaki atau cara-cara lain)

Jalan masuk ke kawasan kompartmen 841 (VJR) adalah melalui Batu 17 Jalan Kluang-Mersing menggunakan kawasan Ladang GSA melalui Jalan Hutan berturap dan jalan batu kerikil hingga ke kawasan ladang kelapa sawit milik persendirian. Untuk menuju ke kompartmen 841 Hutan Simpan Labis adalah melalui jalan ladang kelapa sawit.

9. Jika berjalan kaki, nyatakan jauhnya

Berjalan kaki sejauh lebih kurang 15 meter sahaja dari ladang kelapa sawit berhampiran.

10. Nyatakan cara perhubungan semasa pemeriksaan (jika berbeza dari cara asal disebabkan kerosakan jalan atau sebagainya).

Menggunakan laluan asal melalui Jalan akses ke kawasan VJR kompartmen 841.


11. Nyatakan pemerhatian-pemerhatian lain mengenai VJR tersebut, jika ada

Semasa semakan pihak pemantauan mendapati tiada apa-apa pencerobohan berlaku.

12. Cadangan-cadangan, jika ada:

Papan Tanda kenyataan VJR dikawasan laluan masuk hendaklah diperbaharui. Perbanyakkan petak kajian atau petak contoh didalam kompartmen ini untuk memberi peluang kepada pelajar-pelajar universiti menjalankan kajian didalam kawasan tersebut dan laporan kajian hendaklah dikemukakan kepada pihak jabatan.


Tanda Ketua Pasukan


(MOHD IQBAL HISHAM BIN SAZALI)
Pegawai Renj. Hutan.
Pejabat Renj. Hutan Sembrong.

ULASAN PEGAWAI HUTAN DAERAH

Bersetuju dengan ulasan PRH Sembrong.

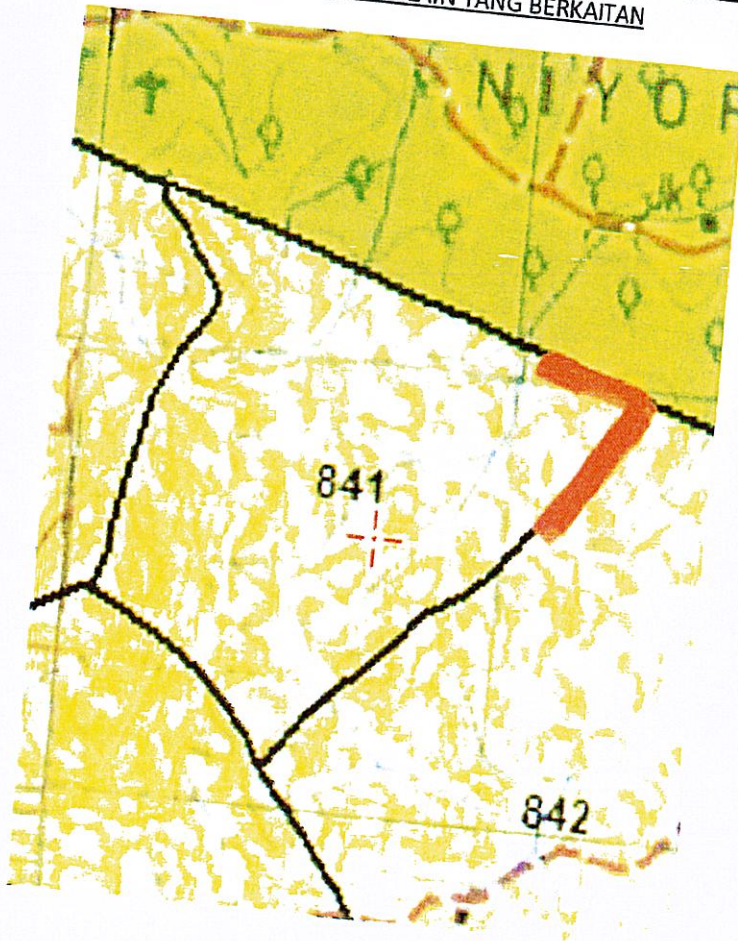
TANDATANGAN



(NAMA PEGAWAI HUTAN DAERAH)
ARIFHADI BIN JOHARI AFFANDI

Pegawai Hutan Daerah
Pejabat Hutan Daerah
Johor Tengah, Kluang





LAPORAN HENDAKLAH DISERTAKAN DENGAN PELAN YANG MENUNJUKKAN JALAN YANG DIIKUTI
SEMASA PEMERIKSAAN DAN PERKARA-PERKARA LAIN YANG BERKAITAN



- Kawasan Semakan

PEMANTAUAN KAWASAN HUTAN SIMPANAN HUTAN DARA (VJR) KOMPT 841,
HUTAN SIMPAN LABIS





LAPORAN PEMERIKSAAN KE ATAS KAWASAN
HUTAN SIMPANAN HUTAN DARA (VJR)

Tarikh Pemeriksaan : 10/09/2025

No. VJR : 17

Nombor kompartmen : 231

Nama HSK : Lenggor

Daerah Hutan : Johor Tengah

Negeri : Johor

1. Nama dan jawatan ketua pasukan

Muhamad Rizal bin Lamsi (Pengawas Hutan Kanan)

2. Nama dan jawatan ahli-ahli pasukan

a) Norizam bin Mustaffa (Pengawas Hutan)

b) Hamzah bin Mohd Khalid (Pengawas Hutan)

c) Faizal bin Parman (Pembantu Khidmat Awam)

3. Jumlah bilangan kompartmen sebenar

Satu Kompartmen

4. Bilangan dan nombor kompartmen yang diperiksa

Satu (Kompartmen 231)

5. Anggaran peratus sempadan yang diperiksa

30 peratus (%)

(Tandakan di atas pelan, sempadan yang dilalui semasa pemeriksaan)

6. Terangkan keadaan sempadan dan kebersihannya:

Cat merah dua gelangan Sempadan Kompartmen dan cat kuning dua gelangan Sempadan VJR masih jelas kelihatan kerana penyelenggaraan keseluruhan Sempadan telah dibuat pada 10 hingga 15 hb Februari 2025. Papan tanda VJR di muka hadapan jalan masuk juga kerap kali diganggu oleh gajah liar dan perlu diubahsuai bagi mengelakkan gangguan haiwan tersebut.

7. Terdapat pencerobohan/kerosakan atau tidak? Jika ada terangkan dan tandakan di atas pelan.

(Pencerobohan/kerosakan termasuklah oleh penerokaan haram, penebangan haram, ribut, kebakaran atau sebab-sebab lain).

Tiada pencerobohan semasa semakan dijalankan namun pihak Pejabat Reni Hutan Madek mengesan masih ada tanda lama iaitu cat berwarna putih, kuning dan hijau dan rintisan yang melalui kawasan sempadan VJR. Rintisan tersebut telah dilakukan oleh penduduk Orang Asli yang

berdekatan dan dari penjelasan penduduk orang asli tidak mahu kawasan tersebut dijalankan aktiviti pembalakan.

8. Cara perhubungan asal ke kawasan berkenaan (sama ada boleh sampai dengan pacuan empat roda, berjalan kaki atau cara-cara lain)

Jalan masuk ke kawasan kompartmen 231 (VJR) adalah sejauh 3 km dari simpang Batu 25 Jalan Kluang-Mersing melalui jalan tanah merah kawasan lombong pasir dan kawasan ladang kelapa sawit hingga Drop Gate Sempadan Luar Kompartmen 245 HSK Lenggong seterusnya 4 Kilometer melalui ekses Jalan Hutan Bil. 5 melalui kompartmen 241 dan 238 hingga ke kawasan kompartmen 231. Keadaan Jalan Hutan Bil.5 menuju ke kompartmen 231 VJR kebanyakannya rosak akibat cuaca yang kerap hujan dan tiada aktiviti penyelenggaraan jalan dijalankan.

9. Jika berjalan kaki, nyatakan jauhnya

Tiada.

10. Nyatakan cara perhubungan semasa pemeriksaan (jika berbeza dari cara asal disebabkan kerosakan jalan atau sebagainya).

Menggunakan Jalan Hutan asal Bil.5.

11. Nyatakan pemerhatian-pemerhatian lain mengenai VJR tersebut, jika ada

Pemerhatian juga menemui kesan kemasukkan Gajah liar di Jalan Hutan Bil.5 dan kesan kerosakkan Papan Tanda Hutan Simpanan Hutan Dara (Condong ditolak oleh Gajah Liar) berhampiran Sempadan VJR

12. Cadangan-cadangan, jika ada:

Papan tanda Hutan Simpanan Hutan Dara (VJR) di persimpangan jalan perlu diganti kerana telah pecah di bahagian hujung sebelah kanan, dan mencadangkan Tiang VJR di setiap penjuru pecahan Kompartmen perlu diganti dengan Polipaip bersaiz 10 cm perepang, memandangkan polipaip lebih tahan dari material PVC dan lebih ringan dari Kayu Keras Berat sebelum ini..

Tandatangan Ketua Pasukan



(HAMIDUDDIN BIN MUHAMAD)
Pegawai Renj Hutan.
Pejabat Renj. Hutan Madek.
Kahang, Batu 22.

ULASAN PEGAWAI HUTAN DAERAH

Kerosakan papan tanda telah dibesarkan diganggu
oleh gajah.

TANDATANGAN

(NAMA PEGAWAI HUTAN DAERAH)

ARIFHADI BIN JOHARI AFFANDI
PEGAWAI HUTAN DAERAH
PEJABAT HUTAN DAERAH
JOHOR TENGAH, KLUANG

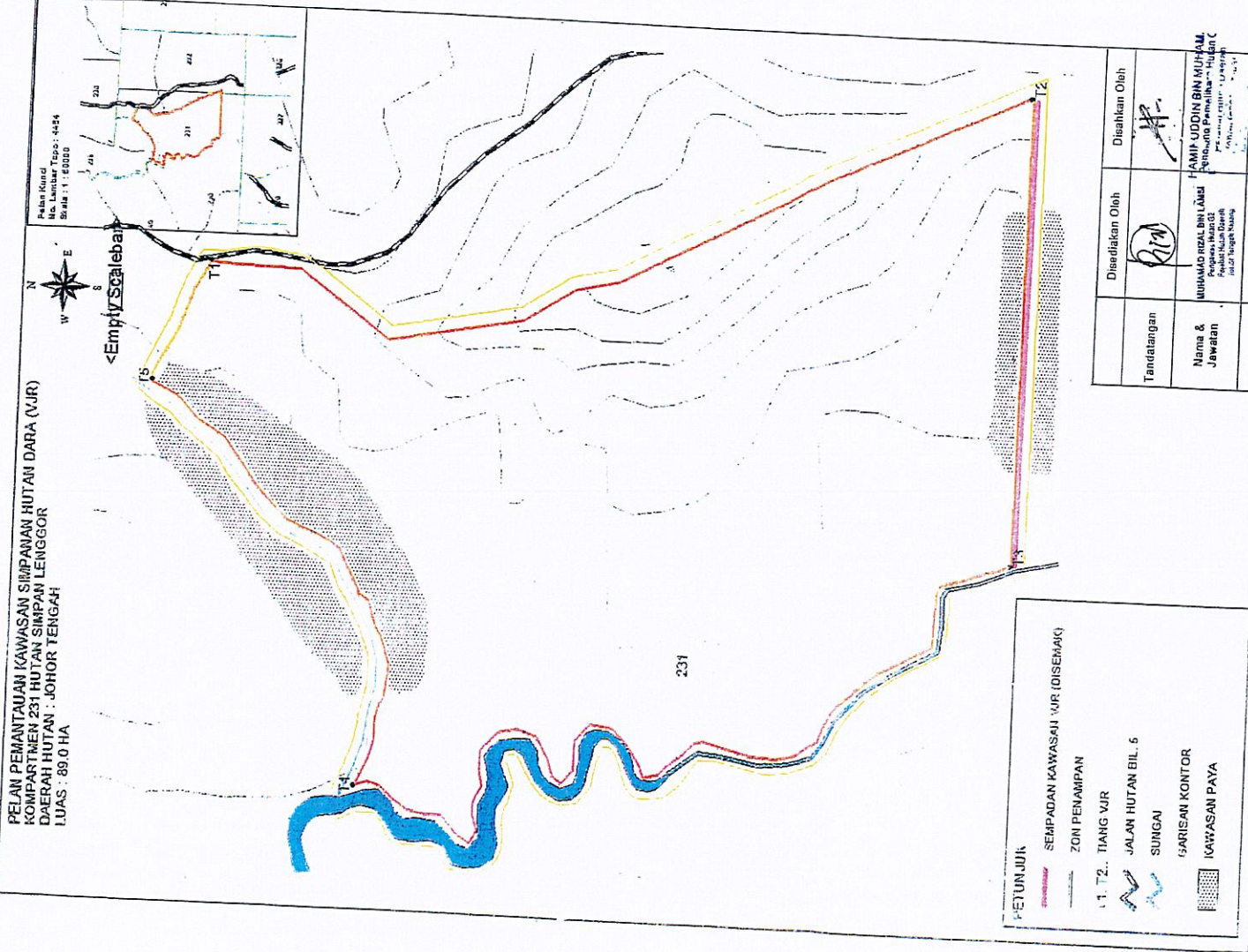
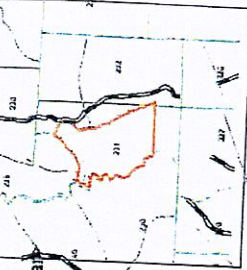
LAPORAN HENDAKLAH DISERTAKAN DENGAN PELAN YANG MENUNJUKKAN JALAN YANG DIKUTI
SEMASA PEMERIKSAAN DAN PERKARA-PERKARA LAIN YANG BERKAITAN

GAMBAR KERJA-KERJA PEMANTAUAN DAN SEMAKAN KAWASAN SIMPANAN HUTAN DARA (VJR) KOMPT. 231 HUTAN SIMPAN KEKAL LENGGOR



**PELAN PEMANTAUAN KAWASAN SIMPANAN HUTAN DARA (VJR)
 KOMPARTMEN 231 HUTAN SIMPAN Lenggong
 DAERAH HUTAN : JOHOR TENGAH
 LUAS : 89.0 HA**

Peta Kuncid
 No. Lembar Topo : 4654
 Skala : 1 : 50000



PETUNJUK

SEMPADAN KAWASAJI VJR (DISEMAK)

ZON PENAMIPAN

T1, T2.. TANG VJR

JALAN HUTAN EIL 5

SUNGAI

GARISAN KONTOR

KAWASAN PAYA

Tandatangan	Disebutkan Oleh	Diaahikan Oleh
Nama & Jawatan		
AHMAD RIDWAN BIN LAILI Pegawai MBO Pejabat Hutan Darah Johor Tengah		FAMI UDDIN BIN MUZAM Pembantu Penawak Hutan C Pejabat Hutan Darah Johor Tengah
Tarikh	11/09/2025	18.09.2025

**LAPORAN PEMERIKSAAN KE ATAS KAWASAN
HUTAN SIMPANAN DARA (VIRGIN JUNGLE RESERVE)**

Tarikh Permeriksaan	:	<u>21 OGOS 2025</u>
No. VJR	:	<u>J8</u>
Nombor Kompartmen	:	<u>74</u>
Nama HKS	:	<u>HUTAN SIMPANAN KEKAL PANTI</u>
Daerah Hutan	:	<u>JOHOR SELATAN</u>
Negeri	:	<u>JOHOR</u>

- 1 Nama dan jawatan ketua pasukan
PH ABD RAHMAN BIN ABD WAHAB
- 2 Nama dan jawatan ahli-ahli
 - a) PHK KHAIDIL BIN TAHIR
 - b) PH NORAZMI BIN UDIN
 - c) -
- 3 Jumlah bilangan kompartmen sebenar
SATU (1)
- 4 Bilangan dan no kompartmen yang diperiksa
 - a) Kompartmen 74 (WM 648664/203459)
- 5 Anggaran peratus sempadan yang diperiksa
10%
- 6 Terangkan keadaan sempadan dan kebersihannya
Keadaan kelarian sempadan masih kelihatan begitu juga cat sempadan luar Hutan Simpan Kekal.
- 7 Terdapat pencerobohan/kerosakkan atau tidak ? Jika ada terangkan dan tandakan di atas pelan. (Pencerobohan/kerosakkan termasuk oleh penerokaan haram, penebangan haram, ribut, kebakaran atau sebab-sebab lain)
Tiada sebarang pencerobohan hanya terdapat beberapa batang pokok mati yang tumbang/patah.
- 8 Cara perhubungan asal ke kawasan berkenaan (sama ada boleh dengan pacuan empat roda, berjalan kaki atau cara-cara lain).
Penggunaan pacuan 4x4 boleh sampai berdekatan dengan kawasan VJR.
- 9 Jika berjalan kaki nyatakan jauhnya
-Tiada-

10 Nyatakan cara perhubungan semasa pemeriksaan (jika berbeza dari cara asal disebabkan kerosakkan jalan atau sebagainya)

Perlu mendapat kebenaran dari pihak Lombong untuk menggunakan jalan mereka yang menghubungkan sempadan luar Kpt 33, Kot 34 & Kpt 74 HSK Panti.

11 Nyatakan pemerhatian-permerhatian lain mengenai VJR tersebut, jika ada.

-Tiada-

12 Cadangan-cadangan, jika ada:

- Perlu dijalankan kerja-kerja pembersihan semula jajaran sempadan VJR memadamkan keluasan kawasan ini besar.

Tandatangan Ketua Pasukan




ABD RAHMAN BIN ABD WAHAB
PENGAWAS HUTAN G1
RENJ HUTAN KOTA TINGGI
JOHOR

ULASAN PEGAWAI HUTAN DAERAH

sematan telah dijalankan oleh pejabat ini dan mendapat tiada sebarang kesan pencerobohan. Walau bagaimanapun, dicadangkan untuk dijalankan kerja-kerja pembersihan sempadan

TANDATANGAN



(SHAHRUL RIZAL BIN BAHARUDDIN)
PEGAWAI HUTAN DAERAH
JOHOR SELATAN
JOHOR

GAMBAR : HUTAN SIMPANAN DARA (VIRGIN JUNGLE RESERVE)
KOMPARTMEN 74 HUTAN SIMPAN KEKAL PANTI



-Papan Tanda VJR J8 Kpt 74 HSK Panti



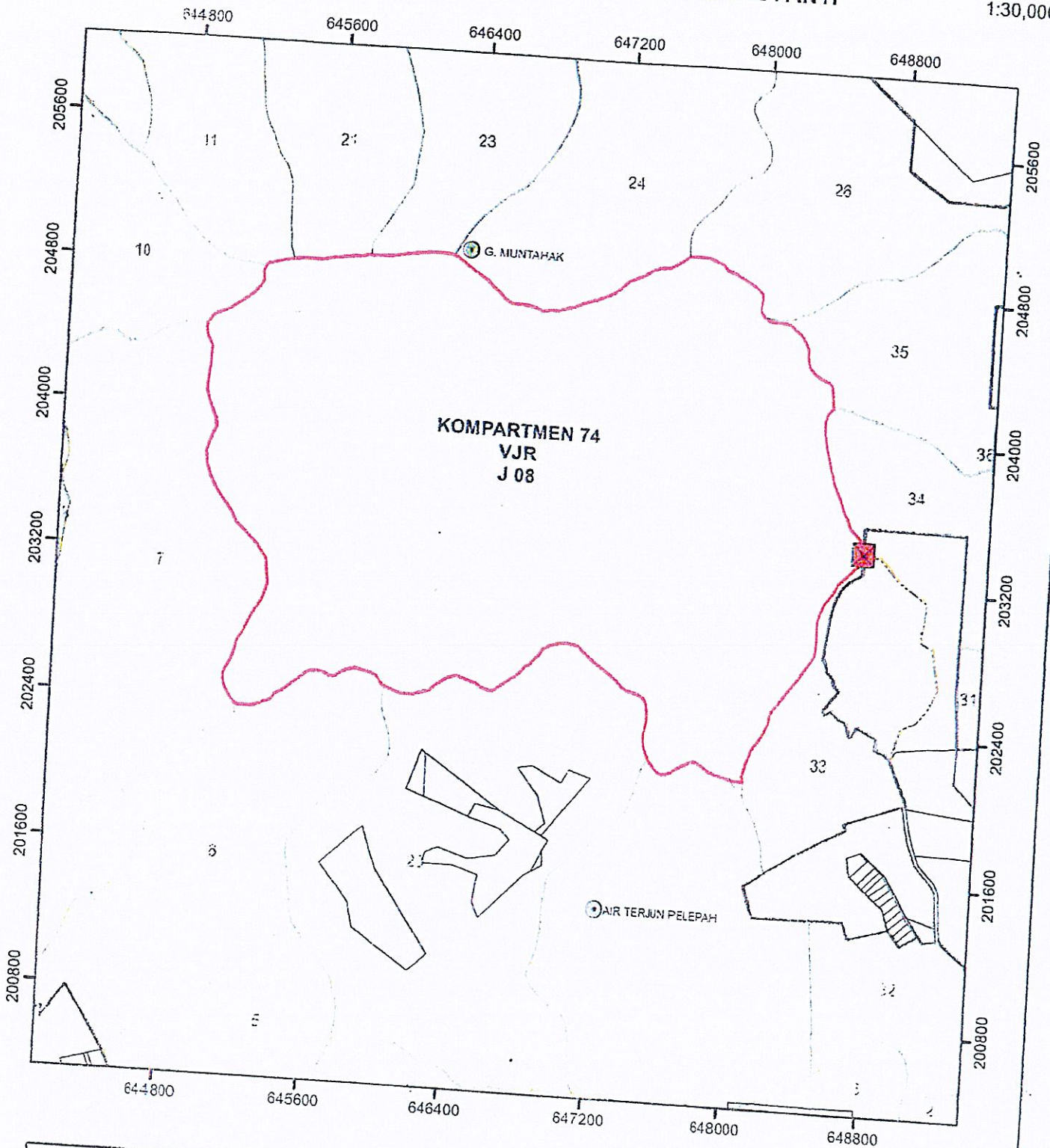
-No koordinat GPS sempadan luar VJR








-Tiang PVC menandakan pecahan kompartmen

PELAN PEMERIKSAAN
 HUTAN SIMPANAN DARA (VJR) - J 08
 KOMPARTMEN 74 HUTAN SIMPANAN KEKAL PANTI

N
 1:30,000



PETUNJUK :

-  SEMPADAN KOMPARTMEN HSK PANTI
-  SEMPADAN TANAH MILIK
-  SEMPADAN VJR
-  PAPAN TANDA
-  JALAN AKSES

LAPORAN PEMERIKSAAN KE ATAS KAWASAN HUTAN SIMPANAN DARA (VIRGIN JUNGLE RESERVE)

Tarikh Permeriksaan : 23 SEPTEMBER 2025
 No. VJR : J 10
 Nombor Kompartmen : 35
 Nama HKS : HUTAN SIMPANAN KEKAL ULU SEDILI
 Daerah Hutan : JOHOR SELATAN
 Negeri : JOHOR

- 1 Nama dan jawatan ketua pasukan
PH ABD RAHMAN BIN ABD WAHAB
- 2 Nama dan jawatan ahli-ahli
 - a) PHK KHAIDIL BIN TAHIR
 - b) PH NORAZMI BIN UDIN
 - c) -
 - d) -
- 3 Jumlah bilangan kompartmen sebenar
SATU (1)
- 4 Bilangan dan no kompartmen yang diperiksa
Kompartmen 35
- 5 Anggaran peratus sempadan yang diperiksa
-Tiada-
- 6 Terangkan keadaan sempadan dan kebersihannya
Jalan dan jambatan rosak untuk kelokasi dengan itu tidak dapat ke sempadan luar
- 7 Terdapat pencerobohan/kerosakkan atau tidak ? Jika ada terangkan dan tandakan di atas pelan. (Pencerobohan/kerosakkan termasuk oleh penerokaan haram, penebangan haram, ribut, kebakaran atau sebab-sebab lain)
Jalan dan jambatan rosak untuk kelokasi dengan itu tidak dapat ke sempadan luar
- 8 Cara perhubungan asal ke kawasan berkenaan (sama ada boleh dengan pacuan empat roda, berjalan kaki atau cara-cara lain)
Semakan boleh dijalankan jika menggunakan kenderaan 4wd yang telah diubahsuai
- 9 Jika berjalan kaki nyatakan jauhnya
Lebih kurang 8 km

- 10 Nyatakan cara perhubungan semasa pemeriksaan (jika berbeza dari cara asal disebabkan kerosakkan jalan atau sebagainya)

Untuk kelokasi tersebut perlu dibuat penyelenggaraan jalan dan jambatan.

- 11 Nyatakan pemerhatian-permerhatian lain mengenai VJR tersebut, jika ada.

'Tiada-

- 12 Cadangan-cadangan, jika ada:

- Perlu diselenggara jalan hutan dan juga membaiki jambatan yang runtuh bagi memudahkan serta menjimatkan masa untuk menjalankan kerja-kerja semakan VJR.

Tandatangan Ketua Pasukan



ABD RAHMAN BIN ABD WAHAB
PENGAWAS HUTAN G1
RENJ HUTAN KOTA TINGGI
JOHOR

ULASAN PEGAWAI HUTAN DAERAH

Jalan masuk ke VJR perlu diselenggara.

TANDATANGAN



(SHAHRIUL RIZAL BIN BAHARUDDIN)
PEGAWAI HUTAN DAERAH
JOHOR SELATAN
JOHOR

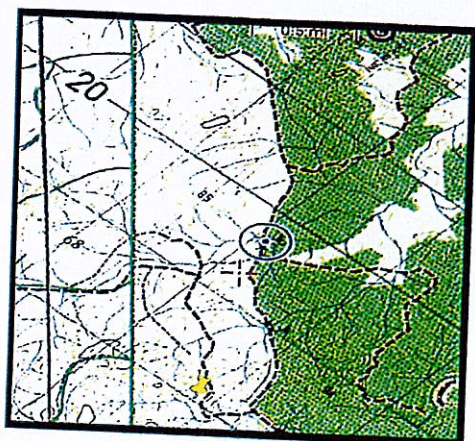
GAMBAR : HUTAN SIMPANAN DARA ULU SEDILI J10 (VIRGIN JUNGLE RESERVE)



- Laluan dari ladang aramijaya ke sempadan luar HSK Ulu Sedili



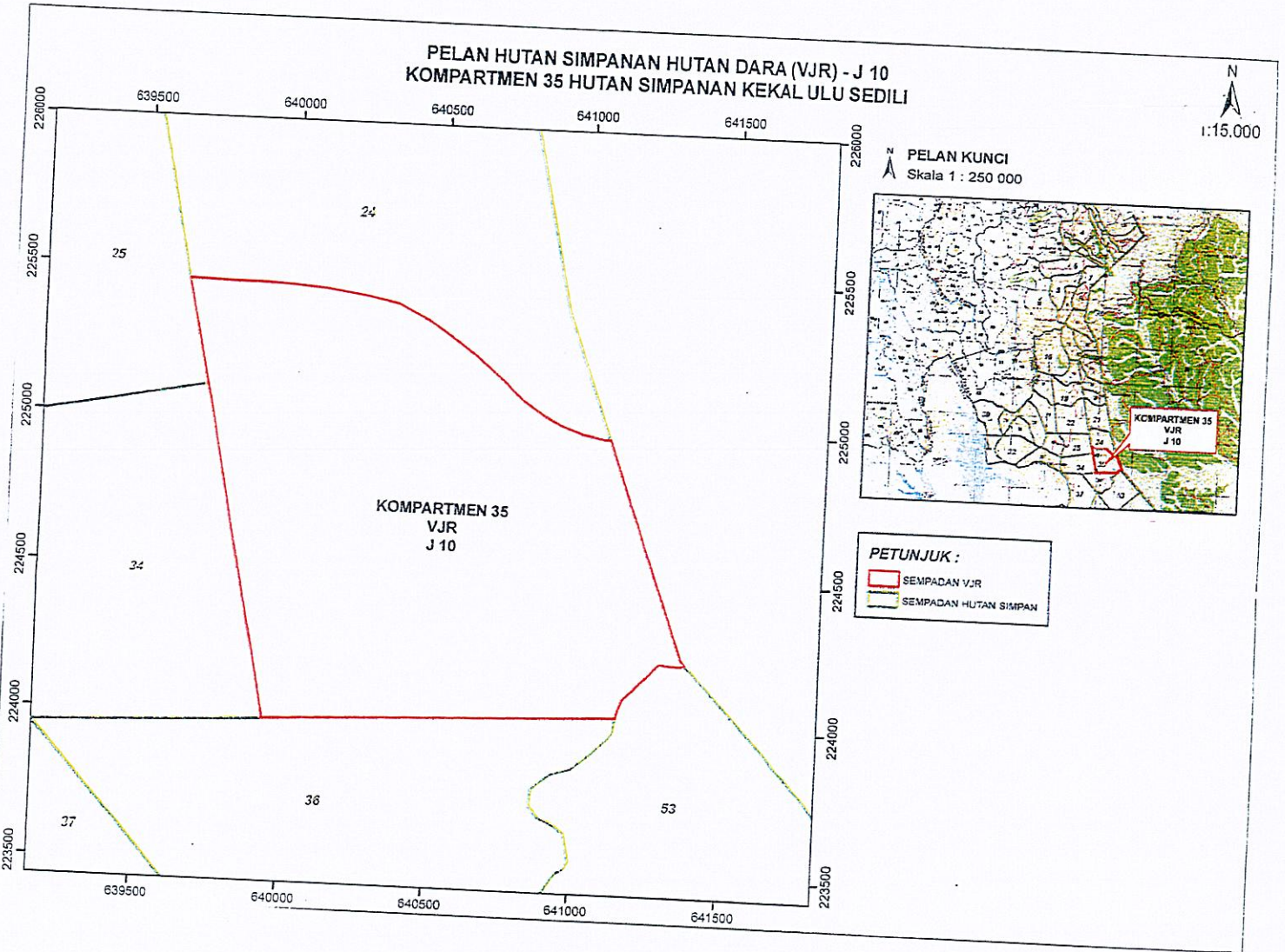
-Jambatan runtuh perlu melalui harungan



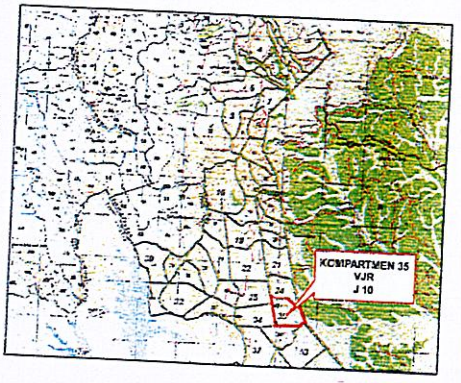
-Lokasi yang dapat dilalui kenderaan Jabatan

PELAN HUTAN SIMPANAN HUTAN DARA (VJR) - J 10
KOMPARTMEN 35 HUTAN SIMPANAN KEKAL ULU SEDILI

N
1:15.000



PELAN KUNCI
Skala 1 : 250 000



PETUNJUK :

- SEMPADAN VJR
- SEMPADAN HUTAN SIMPAN

**LAPORAN PEMERIKSAAN KE ATAS KAWASAN
HUTAN SIMPANAN DARA (VIRGIN JUNGLE RESERVE)**

Tarikh Permeriksaan : 23 SEPTEMBER 2025
 No. VJR : J 11
 Nombor Kompartmen : 51
 Nama HKS : HUTAN SIMPANAN KEKALULU SEDILI
 Daerah Hutan : JOHOR SELATAN
 Negeri : JOHOR

- 1 Nama dan jawatan ketua pasukan
PH ABD RAHMAN BIN ABD WAHAB
- 2 Nama dan jawatan ahli-ahli
 - a) PHK KHAIDIL BIN TAHIR
 - b) PH NORAZMI BIN UDIN
 - c) -
 - d) -
- 3 Jumlah bilangan kompartmen sebenar
SATU (1)
- 4 Bilangan dan no kompartmen yang diperiksa
Kompartmen 51
- 5 Anggaran peratus sempadan yang diperiksa
-Tiada-
- 6 Terangkan keadaan sempadan dan kebersihannya
Jambatan roboh dan keadaan jalan yang kurang baik menghalang ke sempadan kompartmen.
- 7 Terdapat pencerobohan/kerosakkan atau tidak ? Jika ada terangkan dan tandakan di atas pelan. (Pencerobohan/kerosakkan termasuk oleh penerokaan haram, penebangan haram, ribut, kebakaran atau sebab-sebab lain)
Jalan dan jambatan roboh untuk kelokasi dengan itu tidak dapat menjejak keadaan sempadan.
- 8 Cara perhubungan asal ke kawasan berkenaan (sama ada boleh dengan pacuan empat roda, berjalan kaki atau cara-cara lain.
Semakan boleh dijalankan jika menggunakan kenderaan 4x4 yang telah diubahsuai.

- 9 Jika berjalan kaki nyatakan jauhnya
Lebih kurang 5 km
- 10 Nyatakan cara perhubungan semasa pemeriksaan (jika berbeza dari cara asal disebabkan kerosakkan jalan atau sebagainya)
Untuk kelokasi tersebut perlu dibuat penyelenggaraan jalan dan jambatan.
- 11 Nyatakan pemerhatian-permerhatian lain mengenai VJR tersebut, jika ada.
'-Tiada-
- 12 Cadangan-cadangan, jika ada:
- Perlu diselenggara jalan hutan dan juga membaiki jambatan yang runtuh bagi memudahkan serta menjimatkan masa untuk menjalankan kerja-kerja semakan VJR.

Tandatangan Ketua Pasukan


(P)

ABD RAHMAN BIN ABD WAHAB
PENGAWAS HUTAN G1
RENJ HUTAN KOTA TINGGI
JOHOR

ULASAN PEGAWAI HUTAN DAERAH

Samatan mengambil sedikit masa kerana jalan ke VJR telah rosak dan perlu berjalan kaki sejauh ± 5 km.

TANDATANGAN


(SHAHRUL RIZAL BIN BAHARUDDIN)
PEGAWAI HUTAN DAERAH
JOHOR SELATAN
JOHOR

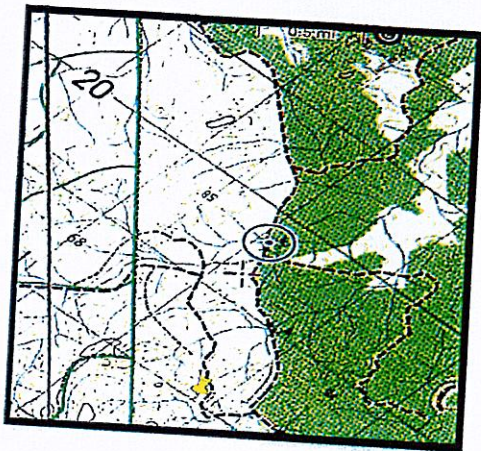
GAMBAR : HUTAN SIMPANAN DARA ULU SEDILI J11 (VIRGIN JUNGLE RESERVE)



- Laluan dari ladang aramijaya ke sempadan luar HSK Ulu Sedili

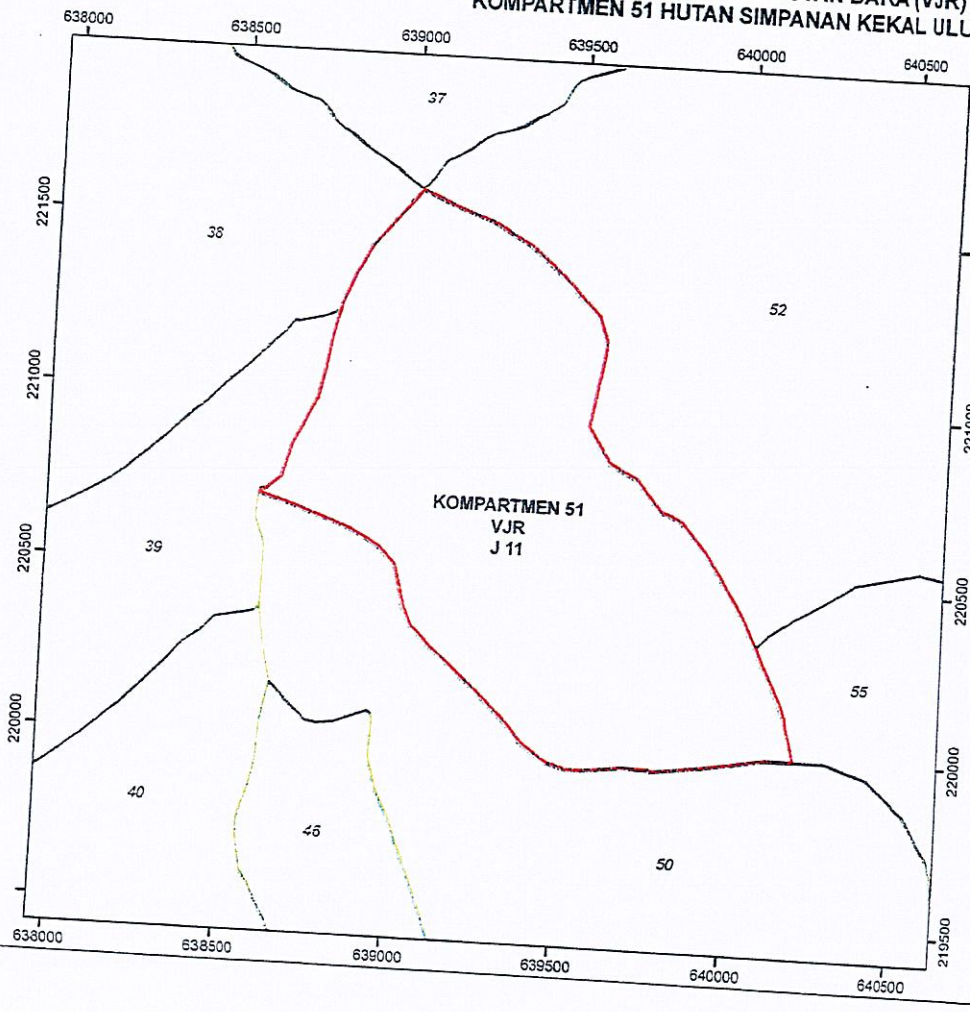


-Jambatan runtuh perlu melalui harungan

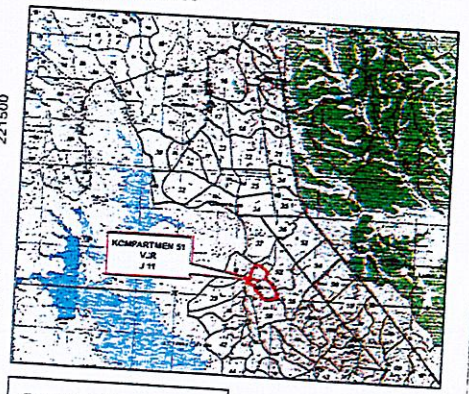


-Lokasi yang dapat dilalui kenderaan Jabatan

PELAN HUTAN SIMPANAN HUTAN DARA (VJR) - J 11
KOMPARTMEN 51 HUTAN SIMPANAN KEKAL ULU SEDILI



PELAN KUNCI
Skala 1 : 250 000



PETUNJUK :

- SEMPADAN VJR
- SEMPADAN HUTAN SIMPAN

**LAPORAN PEMERIKSAAN KE ATAS KAWASAN
HUTAN SIMPANAN HUTAN DARA (VJR)**

Tarikh Pemeriksaan: 24hb. September. 2025
No.VJR: J. 13
Nombor Kompartmen: 9
Nama HKS: Hutan Simpan Gunung Arong
Daerah Hutan: Johor Timur Mersing
Negeri: Johor

1. Nama dan jawatan ketua pasukan
Ahamad Hasbi Bin Husain. (Pengawas Hutan Kanan)
2. Nama dan jawatan ahli-ahli pasukan
 - a) PHK Zamri Bin Haron.
 - b) PH Harun Bin A.Rahaman.
 - c)
 - d)
 - e)
3. Jumlah bilangan kompartmen sebenar
Satu (1)
4. Bilangan dan nombor kompartmen yang di periksa
Satu , Kompartmen 9 Hutan Simpan Gunung Arong.
5. Anggaran peratus sempadan yang diperiksa
Semakan sepanjang 950.0 meter lebih kurang 30.78 %
(Tandakan di atas pelan, sempadan yang dilalui semasa pemeriksaan)

6. Terangkan keadaan sempadan dan kebersihannya:
Semakan sempadan dari Stesen C (Koordinat WM 641767 / WMR 283181)
ke Stesen D (Koordinat WM 641734 / WMR 282108). Keadaan sempadan
dalam keadaan baik dan bersih serta cat-cat sempadan masih terang kelihatan.

7. Terdapat pencerobohan/kerosakan atau tidak? Jika ada terangkan dan tandakan di atas pelan. (Pencerobohan/kerosakan termasuk oleh penerokaan haram, penebang haram, ribut, kebakaran atau sebab-sebab lain).
Tiada.

8. Cara perhubungan asal ke kawasan berkenaan (sama ada boleh dengan pacuan empat roda, berjalan kaki atau cara-cara lain).
Jalan masuk menuju ke kawasan VJR Kompartmen 9 Hutan Simpan Gunung melalui jalanraya Mersing ke Tanjung Resang. Kedudukan Sempadan VJR lebih kurang 15.0 meter daripada jalanraya ke Tanjung Resang.

9. Jika berjalan kaki nyatakan jauhnya.
15 meter.

10. Nyatakan cara perhubungan semasa pemeriksaan (jika berbeza dari cara asal disebabkan kerosakan jalan atau sebagainya).
Melalui jalan asal (Jalanraya ke Tanjung Resang).

11. Nyatakan pemerhatian-pemerhatian lain mengenai VJR tersebut, jika ada.
Pejabat ini telah menubuhkan 1 petak Ekologi seluas 1 hektar didalam petak VJR bagi melihat pertumbuhan dan pembesaran pokok-pokok yang telah dibanci.

12. Cadangan - cadangan, jika ada:
Di syorkan kawasan VJR diadakan Denai Interpretasi tujuan pembelajaran
dan kajian bagi pelajar sekolah, Universiti dan agensi-agensi yang berkaitan.
Terdapat pelbagai spesies flora dan fauna di dalam kawasan VJR ini.
Dicadangkan meletak tag nama spesies pokok bagi pembelajaran
untuk spesies-spesies yang dominan dalam kawasan tersebut serta
merancang dan mengawal kepupusan flora dan fauna. Di mohon juga
menjalankan inventori susulan bagi tahun ke 10 yang masih belum dilaksana.

Tandatangan Ketua Pasukan




(Nama Ketua Pasukan)

AHMAD HASBI BIN HUSAIN.
PENGAWAS HUTAN KANAN.

ULASAN PEGAWAI HUTAN DAERAH

Terdapat kesan pencarobohan yang dibayarkan
semasa semakan dijalankan. Disyorkan
tag name spesies pokok ditetapkan bagi
tujuan pembelajaran dan inventori susulan
dibuat semula.

TANDATANGAN



(NAMA PEGAWAI HUTAN DAERAH)
MOHD REYDZUAN BIN YONG
Pegawai Hutan Daerah
Johor Timur Mersing

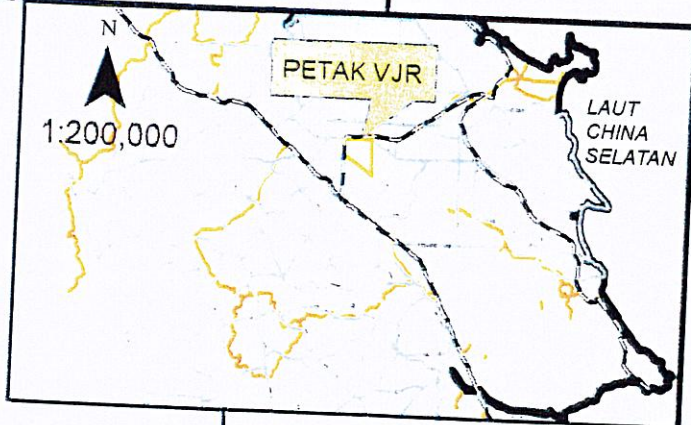
LAPORAN HENDAKLAH DISERTAKAN DENGAN PELAN YANG MENUNJUKKAN
JALAN YANG DIKUTI SEMASA PEMERIKSAAN DAN PERKARA-PERKARA LAIN
YANG BERKAITAN

PETAK VJR HUTAN SIMPAN GUNUNG ARONG, MERSING

641000

641500

642000



96

283600

283600

PETUNJUK :

- KORDINAT PETAK VJR
- SEMPADAN SEMAKAN 950 METER
- JALAN UTAMA (MERSING - ENDAU)
- PETAK EKOLOGI 1 HEKTAR
- PETAK VJR (3086 PERIMETER)
- HUTAN SIMPAN GUNUNG ARONG
- KONTUR
- JALAN HUTAN
- SUNGAI

87

641.767, 283.181

282700

282700

57.62 HA

9

85

641.751, 282.138

11

STESEN	JARAK (METER)
A KE B	410
B KE C	740
C KE D	950
D KE A	986

FID	NAME	WM	WMR
1	A	640936	282680
2	B	640976	283093
3	C	641767	283181
4	D	641734	282108

281800


281800

641000

641500

642000

**PEMANTAUAN DAN KAWALAN HUTAN SIMPAN DARA (VJR)
KOMPARTMEN 9 HUTAN SIMPAN GUNUNG ARONG.**



1. Semakan dan pemantauan Sempadan Petak VJR dari Stesen C ke Stesen D.





2. Semakan dan pemantauan kawasan petak VJR.

PERANCANGAN DAN PERLAKSANAAN KERJA PEJABAT HUTAN RENJ. ENDAU BAGI TAHUN 2025

Bil.	Pelaksanaan Kerja	Jan	Feb	Mac	April	Mei	Jun	Julai	Ogos	Sep	Okt	Nov	Dis
1.	VJR Kpt.9 HSGA 57.62HA.			Pemantauan dan Laporan. 18.03.2025			Pemantauan dan laporan. 12.06.2025			Pemantauan dan laporan. 24.09.2025			Pemantauan dan laporan.

Nota;

 : Telah di laksana.

 : Belum di laksana.

LAPORAN PEMERIKSAAN KE ATAS KAWASAN
HUTAN SIMPANAN DARA (VIRGIN JUNGLE RESERVE)

Tarikh Pemeriksaan : 14 OKTOBER 2025
 No. VJR : J 15
 Nombor Kompartmen : 1-15
 Nama HKS : HUTAN SIMPANAN KUALA SEDILI
 Daerah Hutan : JOHOR SELATAN
 Negeri : JOHOR

1 Nama dan jawatan ketua pasukan

PHABD RAHMAN BIN ABD WAHAB

2 Nama dan jawatan ahli-ahli

a) PHK KHAIDIL BIN TAHIR
 b) PH NORAZMI BIN UDIN
 c) -

3 Jumlah bilangan kompartmen sebenar

Lima Belas (15)

4 Bilangan dan no kompartmen yang diperiksa

a) Kompartmen 9 (WM 677684/215072)
 b) Kompartmen 9 (WM 678187/215326)
 c) -
 d) -

5 Anggaran peratus sempadan yang diperiksa

10%

6 Terangkan keadaan sempadan dan kebersihannya

Keadaan kelarian sempadan bersemak begitu juga cat sempadan kurang jelas kelihatan.

7 Terdapat pencerobohan/kerosakkan atau tidak ? Jika ada terangkan dan tandakan di atas pelan. (Pencerobohan/kerosakkan termasuk oleh penerokaan haram, penebangan haram, ribut, kebakaran atau sebab-sebab lain)

Hasil dari semakan mendapati ada pencerobohan lama tanaman pokok kelapa sawit sebahagian Kpt 15 dan laporan telah dihantar ke PHDJS.

8 Cara perhubungan asal ke kawasan berkenaan (sama ada boleh dengan pacuan empat roda, berjalan kaki atau cara-cara lain).

Tinjauan yang dijalankan mendapati terdapat tempat yang boleh menggunakan Pacuan 4x4 dan juga menggunakan Bot melalui Sungai Sedili Besar.

9 Jika berjalan kaki nyatakan jauhnya

-Tiada-

10 Nyatakan cara perhubungan semasa pemeriksaan (jika berbeza dari cara asal disebabkan kerosakkan jalan atau sebagainya)

Semasa semakan dijalankan kami menggunakan Pacuan 4x4 melalui jalan darat yang boleh sampai ke kawasan tertentu sahaja.

11 Nyatakan pemerhatian-permerhatian lain mengenai VJR tersebut, jika ada.

Pemerhatian mendapati kawasan VJR ini bersempadan dengan perkampungan dan laluan sungai yang digunakan oleh Nelayan.

12 Cadangan-cadangan, jika ada:

- Hasil dari pemeriksaan yang dijalankan perlu dibuat kerja-kerja pembersihan dan pengukuran kelarian sempadan VJR. Penggunaan bot juga perlu digunakan memadamkan sebahagian dari kawasan VJR ini melalui Sungai Sedili Besar. Laporan pencerobohan telah dihantar ke PHDJS.

Tandatangan Ketua Pasukan




ABD RAHMAN BIN ABD WAHAB
PENGAWAS HUTAN G1
RENJ HUTAN KOTA TINGGI
JOHOR

ULASAN PEGAWAI HUTAN DAERAH

pembersihan sempadan perlu dijalankan.

TANDATANGAN



(SHAHRUL RIZAL BIN BAHARUDDIN)
PEGAWAI HUTAN DAERAH
JOHOR SELATAN
JOHOR


GAMBAR : HUTAN SIMPANAN DARA KUALA SEDILI J15 (VIRGIN JUNGLE RESERVE)



- Sempadan luar VJR Kuala Sedili



- Cat berwarna kuning sempadan luar VJR



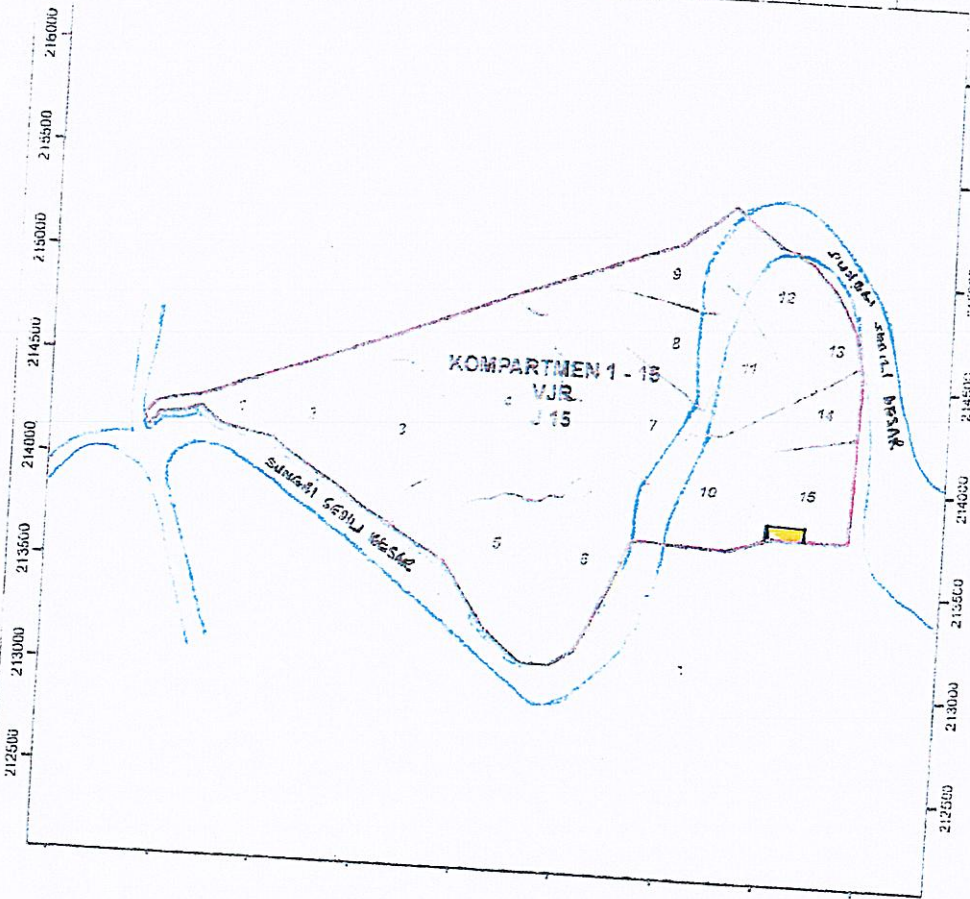
- No koordinat GPS kedudukan sempadan luar VJR

PELAN HUTAN SIMPANAN HUTAN DARA (VJR) - J 15
 KOMPARTMEN 1 - 15 HUTAN SIMPAN KUALA SEDIH

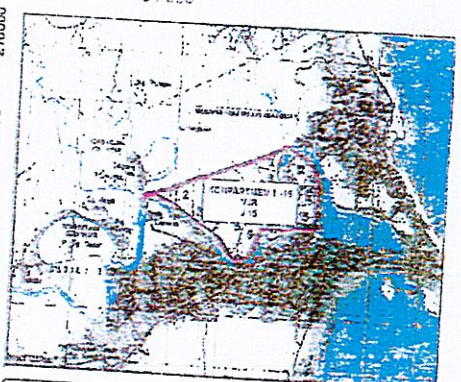
675000 675500 676000 676500 677000 677500 678000 678500 679000



1:25,000



PELAN KUNCI
 Skala 1:25,000



PETUNJUK :

- SEMPADAN VJR
- SEMPADAN HUTAN SIMPAN

- Sungai
- Kawasan Samakan
- Tanaman Kelapa Sawit

ANALISA LAPORAN PEMANTAUAN VJR NEGERI JOHOR H1 & H2 TAHUN 2025

BIL.	NO. VJR	NAMA HSK	NO. KOMPT.	DAERAH	KELUASAN (Ha)	2025	
						H1	H2
1	J1	Ma'okil	151 & 152	Johor Utara	184.00	10.02.2025 1. Cat sempadan pudar. 2. Sempadan tidak bersih. 3. Tiada pencerobohan.	24.12.2025 1. Pokok timbang menghalang jalan masuk. 2. Papan tanda rosak. 3. Sempadan tidak bersih
2	J2	Gunung Ledang	61,62,64,65,67,68,69 & 77	Johor Utara	951.00	19 & 20.02.2025 1. Cat sempadan pudar 2. Sempadan tidak bersih. 3. Tiada pencerobohan.	11-12 .08 2025 1. Cat sempadan pudar 2. Sempadan tidak bersih. 3. Tiada pencerobohan.
3	J3	Air Hitam	3,4,5,&6	Johor Utara	575.00	13.01.2025 1. Cat sempadan pudar 2. Sempadan tidak bersih. 3. Papan tanda rosak. 4. Tiang stesen tidak ikut spek	29.12.2025 1. Cat sempadan pudar 2. Sempadan tidak bersih. 3. Papan tanda rosak. 4. Tiang stesen tidak ikut spek
4	J4	Kluang	124	Johor Tengah	95.00	26.05.2025 1. Cat sempadan pudar 2. Sempadan tidak bersih. 3. Papan tanda rosak akibat pokok tumbang. 4. Tiada pencerobohan.	31.12.2025 1. Cat sempadan pudar 2. Sempadan tidak bersih. 3. Papan tanda rosak akibat pokok tumbang. 4. Tiada pencerobohan.
5	J5	Renggam	8	Johor Tengah	88.00	19.05.2025 1. Papan tanda VJR baik. 2. Sempadan kelling kawasan VJR bersih. 3. Tiada pencerobohan.	30.12.2025 1. Papan tanda VJR baik. 2. Sempadan kelling kawasan VJR bersih. 3. Tiada pencerobohan.

6	J6	Labis	841	Johor Tengah	103.00	14.05.2025	16-17.12.2025
						1. Cat sempadan pudar 2. Sempadan tidak bersih. 3. Papan tanda rosak akibat ditimpa pokok tumbang. 4. Tiada pencerobohan.	1. Cat sempadan pudar 2. Sempadan tidak bersih. 3. Papan tanda rosak akibat ditimpa pokok tumbang. 4. Tiada pencerobohan.
7	J7	Lenggor	231	Johor Tengah	89.00	11.02.2025	10.09.2025
						1. Papan tanda perlu diganti baru (Rosak kerana gangguan haiwan) 2. Sempadan telah dicuci bersih oleh kakitangan Renj. 3. Tiada pencerobohan.	1. Papan tanda perlu diganti baru (Rosak kerana gangguan haiwan) 2. Ada sebahagian sempadan kurang bersih dan perlu dicuci bersih. 3. Tiada pencerobohan.
8	J8	Panti	74	Johor Selatan	802.00	10.02.2025	21.08.2025
						1. Kelarian sempadan bersih. 2. Cat kuning dan merah tanda sempadan adalah baik dan jelas. 3. Papan tanda dalam keadaan baik. 4. Tiada pencerobohan.	1. Kelarian sempadan bersih. 2. Cat kuning dan merah tanda sempadan adalah baik dan jelas. 3. Papan tanda dalam keadaan baik. 4. Tiada pencerobohan.
9	J9	Panti	16	Johor Selatan	145.00		
						Dalam tindakan pembatalan	Telah dibatalkan pada 14.11 2025
10	J10	Ulu Sedili	35	Johor Selatan	148.00	11.06.2025	23.09.2025
						1. Jalan masuk ke kawasan VJR rosak. 2. Jambatan runtuh tidak boleh dilalui. 3. Tiada pencerobohan.	1. Jalan masuk ke kawasan VJR rosak. 2. Jambatan runtuh tidak boleh dilalui. 3. Tiada pencerobohan.

11	J11	Ulu Sedili	51	Johor Selatan	142.00	11.06.2025 1. Jalan masuk ke kawasan VJR rosak. 2. Jambatan runtuh tidak boleh dilalui. 3. Tiada pencerobohan.	23.09.2025 1. Jalan masuk ke kawasan VJR rosak. 2. Jambatan runtuh tidak boleh dilalui. 3. Tiada pencerobohan.
12	J12	Bukit Hantu	16+B13:D16	Johor Selatan	60.41	Dalam tindakan pembatalan	Telah dibatalkan pada 14.11 2025
13	J13	Gunung Arong	9	Johor Timur	57.00	18.03.2025 1. Sempadan bersih. 2. Cat merah dan kuning masih jelas kelihatan dan dalam keadaan baik. 3. Papan tanda dalam keadaan baik. 4. Tiada pencerobohan.	23.09.2025 1. Sempadan bersih. 2. Cat merah dan kuning masih jelas kelihatan dan dalam keadaan baik. 3. Papan tanda dalam keadaan baik. 4. Tiada pencerobohan.
14	J14	Labis	456	Johor Timur	40.47	Dalam tindakan pembatalan	Telah dibatalkan pada 14.11 2025
15	J15	Kuala Sedili	1-15 (Keseluruhan)	Johor Selatan	433.02	14.04.2025 1. Cat sempadan pudar dan tidak jelas. 2. Sempadan tidak bersih. 3. Terdapat pencerobohan lama tanaman sawit di kpt. 15.	14.10.2025 1. Cat sempadan pudar dan tidak jelas. 2. Sempadan tidak bersih. 3. Terdapat pencerobohan lama tanaman sawit di kpt. 15.