

**LAPORAN PEMERIKSAAN KE ATAS KAWASAN HUTAN SIMPANAN HUTAN  
DARA (VIRGRIN JUNGLE RESERVE - VJR)**

Tarikh Pemeriksaan : 30.05.2024

No. VJR : J 09

No. Kompartmen : Kompartmen 16

Nama Hutan Simpanan Kekal (HSK) : HSK Pantii

Daerah Hutan : Johor Selatan

Negeri : Johor Darul Ta'zim.

1. Nama Dan Jawatan Ketua Pasukan :  
PH Husin Bin Abdullah

2. Nama Dan Jawatan Ahli-Ahli Pasukan :  
a) PH Abd. Rahman bin Abdullah  
b) PH Mohd Rashid bin Hassan  
c) \_\_\_\_\_

3. Jumlah Bilangan Kompartmen Sebenar :  
Satu (1).

4. Bilangan Dan Nombor Kompartmen Yang Diperiksa :  
Kompartmen 16.

5. Anggaran Peratus Sempadan Yang Diperiksa :  
70 %

(Tandakan Di Atas Pelan, Sempadan Yang Dilalui Semasa Pemeriksaan)

6. Terangkan Keadaan Sempadan Dan Kebersihannya :  
Keadaan sempadan bersih, tanda cat masih dapat dikesan kelariannya.

7. Terdapat Pencerobohan/ Kerosakan Atau Tidak? Jika Ada Terangkan Dan  
Tandakan Di Atas Pelan. (Pencerobohan/ Kerosakan Termasuklah Oleh  
Penerokaan Haram, Penebangan Haram, Ribut, Kebakaran Atau Sebab-  
Sebab Lain) :

Tiada.

8. Cara Perhubungan Asal Kekawasan Berkenaan (Sama Ada Boleh Sampai Dengan Pacuan Empat Roda, Bejalan Kaki Atau Cara-Cara Lain) :  
Menaiki kenderaan sahaja.
- 
- 
- 
9. Jika Bejalan Kaki, Nyatakan Jauhnya :  
Tiada.
- 
- 
10. Nyatakan Cara Perhubungan Semasa Pemeriksaan (Jika Berbeza Dari Cara Asal Disebabkan Kerosakan Jalan Atau Sebagainya) :  
Dengan menaiki kenderaan Jabatan melalui jalan raya utama Kota Tinggi - Mersing.
- 
- 
11. Nyatakan Pemerhatian-Pemerhatian Lain Mengenai VJR Tersebut, Jika Ada :  
Tiada.
- 
- 
12. Cadangan-Cadangan, Jika Ada :  
Tiada.
- 
- 
- 



Tandatangan Ketua Pasukan

HUSIN BIN ABDULLAH  
Pengawas Hutan G19  
Pejabat Renj Hutan Kota Tinggi

(Nama Ketua Pasukan)


**Ulasan Pegawai Hutan Daerah**

Keadaan sempadan yang bersih dan tanda cat sempadan kawasan VJR ini masih  
jelas kelihatan.

---

---

Tandatangan

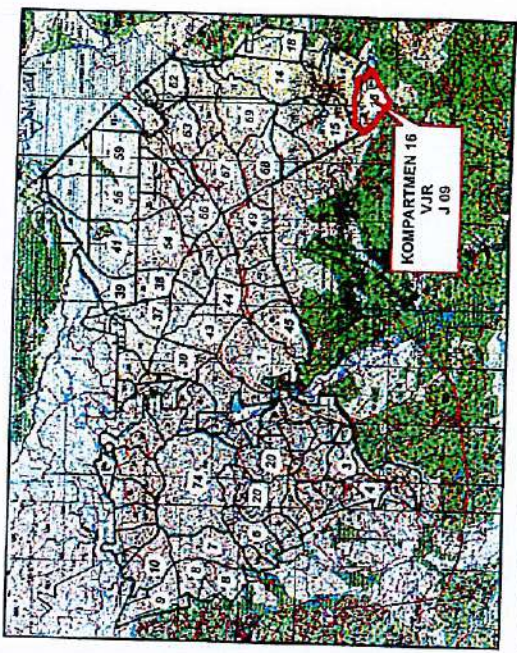
  
(Nama Pegawai Hutan Daerah)  
AHMAD MEISERY BIN ABD HAKIM AMIR  
Pegawai Hutan Daerah  
Johor Selatan  
Johor Bahru

LAPORAN HENDAKLAH DISERTAKAN DENGAN PELAN YANG MENUNJUKKAN JALAN  
YANG DIKUTI SEMASA PEMERIKSAAN DAN PERKARA-PERKARA LAIN YANG  
BERKAITAN

**PELAN HUTAN SIMPANAN HUTAN DARA (VJR) - J 09  
KOMPARTMEN 16 HUTAN SIMPANAN KEKAL PANTI**



PELAN KUNCI  
Skala 1 : 250 000

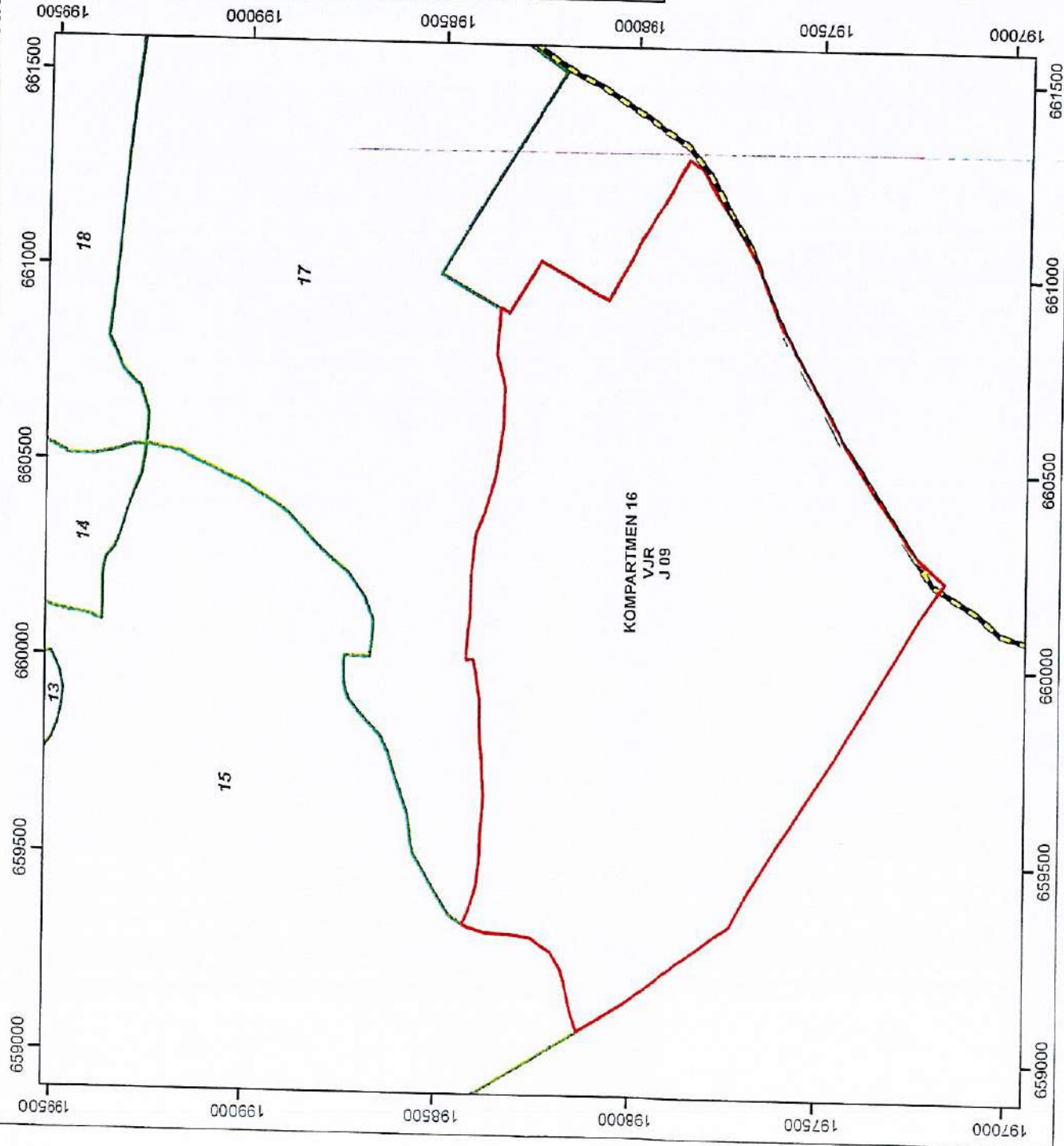


**PETUNJUK :**

- SEMPADAN VJR
- SEMPADAN KOMPARTMEN HSK PANTI
- JALAN (KOTA TINGGI - MERSING)

Inilah Pelan Bagaimana Yang Dinyatakan  
Bil. ( 02 ) Idm.PHDJS. 700 - 2/4 / J-0  
Bertarikh 6-6-2024

  
Pegawai Hutan Daerah  
Johor Selatan Johor Bahru






Laporan Bergambar Sebahagian Kawasan VJR Kompartmen 16 Hutan Simpan Panti



Papan tanda



Tiang pecahan kompartmen



Kelarian sempadan

**LAPORAN PEMERIKSAAN KE ATAS KAWASAN HUTAN SIMPANAN HUTAN  
DARA (VIRGIN JUNGLE RESERVE (VJR) )**

Tarikh Pemeriksaan : .03.04.2024

No. VJR : J 15

No. Kompartmen : Kompartmen 1-15

Nama HSK : Hutan Simpanan Kuala Sedili

Daerah Hutan : Johor Selatan

Negeri : Johor

1. Nama Dan Jawatan Ketua Pasukan :  
PH Husin bin Abdullah

2. Nama Dan Jawatan Ahli-Ahli Pasukan :  
a) PH Nor Azmi bin Udin  
b) \_\_\_\_\_

3. Jumlah Bilangan Kompartmen. Sebenar :  
Limabelas Kompartmen.

4. Bilangan Dan Nombor Kompartmen Yang Diperiksa :  
Tiga Kompartmen 9,12 dan 15.

5. Anggaran Peratus Sempadan Yang Diperiksa :  
10 %.  
(Tandakan Di Atas Pelan, Sempadan Yang Dilalui Semasa Pemeriksaan)

6. Terangkan Keadaan Sempadan Dan Kebersihannya :  
Keadaan sempadan bersemak, tanda cat kelihatan pudar dan kelarian tidak jelas.

7. Terdapat Pencerobohan / Kerosakan Atau Tidak? Jika Ada Terangkan Dan  
Tandakan Di Atas Pelan. (Pencerobohan / Kerosakan Termasuklah Oleh  
Penerokaan Haram, Penebangan Haram, Ribut, Kebakaran Atau Sebab-  
Sebab Lain) :  
Semasa semakan dijalankan sempadan tidak dapat dikenalpasti dan perlu  
dibuat pengukuran halus.

8. Cara Perhubungan Asal Kekawasan Berkenaan (Sama Ada Boleh Sampai  
Dengan Pacuan Empat Roda, Berjalan Kaki Atau Cara-Cara Lain) :  
Akses ke kawasan VJR adalah dengan menaiki kenderaan pacuan empat  
roda dan bot untuk semakan keseluruhan kawasan.

9. Jika Berjalan Kaki, Nyatakan Jauhnya :  
Tiada.
10. Nyatakan Cara Perhubungan Semasa Pemeriksaan (Jika Berbeza Dari Cara Asal Disebabkan Kerosakan Jalan Atau Sebagainya) :  
Menaiki kenderaan semasa pemeriksaan disebelah darat dan menaiki Bot jika ke sebelah Pulau.
11. Nyatakan Pemerhatian-Pemerhatian Lain Mengenai VJR Tesebut, Jika Ada  
Tiada.
12. Cadangan-Cadangan, Jika Ada :  
Pengukuran halus perlu dibuat di kawasan VJR ini.



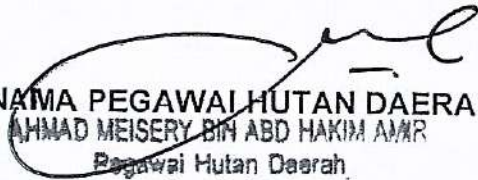
Tandatangan Ketua Pasukan

HUSIN BIN ABDULLAH  
Pengawas Hutan G19  
Pejabat Rerj Hutan Kota Tinggi

(Nama Ketua Pasukan)

Sebahagian kawasan perlu dijalankan ukur halus semula. Kawasan VJR ini berada dalam keadaan yang baik.

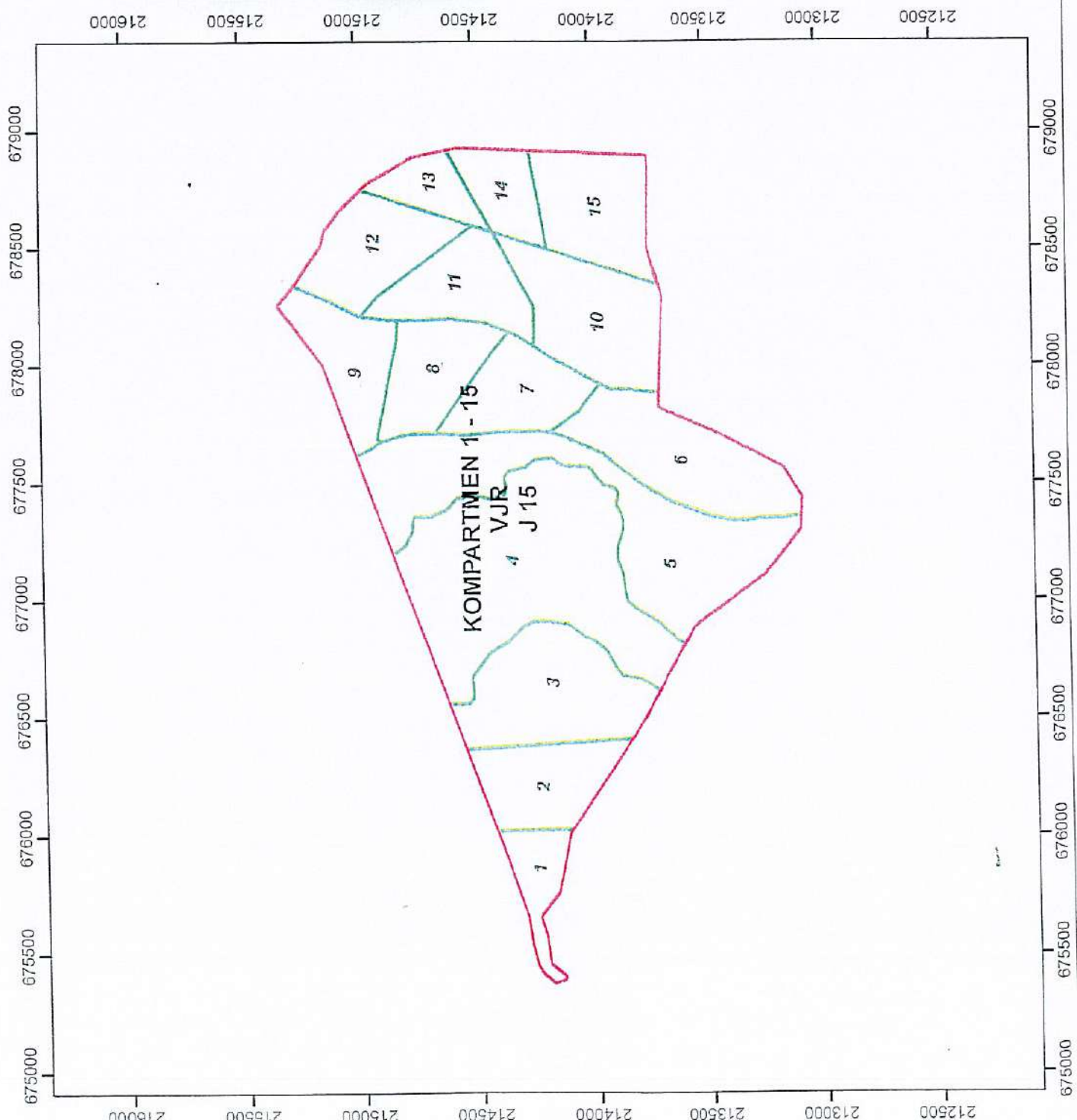
TANDATANGAN

  
(NAMA PEGAWAI HUTAN DAERAH)  
AHMAD MEISERY BIN ABD HAKIM AMR  
Pegawai Hutan Daerah,  
Johor Selatan  
Johor Bahru

LAPORAN HENDAKLAH DISERTAKAN DENGAN PELAN YANG MENUNJUKKAN  
JALAN YANG DIKUTI SEMASA PEMERIKSAAN DAN PERKARA-PERKARA LAIN  
YANG BERKAITAN



**PELAN HUTAN SIMPANAN HUKA (VJK) - J 15  
KOMPARTMEN 1 - 15 HUTAN SIMPAN KUALA SEDILI**



**PELAN KUNCI**  
Skala 1 : 100 000



**PETUNJUK :**

- SEMPADAN VJR
- SEMPADAN HUTAN SIMPAN

Inilah Pelan Bagaimana Yang Dijayatakan  
Bil. 02 Idim.PHDJS. 700-2/4/4-86  
Bertarih 8. 6. 2024

*[Signature]*  
Pegawai Hutan Daerah  
Johor Selatan Johor Bahru

LAPORAN BERGAMBAR SEBAHAGIAN KAWASAN HUTAN SIMPANAN DARA  
VJR DI HUTAN SIMPAN KUALA SEDILI



Kedudukan sempadan Luar bagi kompt 15 berada di darat berhampiran tanah milik



Pemandangan jauh keadaan hutan Simpan bagi kompartmen 12 HS Kuala Sedili



Jejak sempadan luar bagi kompartmen 9 HS Kuala Sedili

**LAPORAN PEMERIKSAAN KE ATAS KAWASAN  
HUTAN SIMPANAN HUTAN DARA (VIRGIN JUNGLE RESERVE (VJR) )**

Tarikh Pemeriksaan : 02.04.2024

No. VJR : J 10

No. Kompartmen : Kompartmen 35

Nama HSK : Ulu Sedili

Daerah Hutan : Johor Selatan

Negeri : Johor

1. Nama Dan Jawatan Ketua Pasukan :  
PH Husin bin Abdullah

2. Nama Dan Jawatan Ahli-Ahli Pasukan :  
a) PH Nor Azmi bin Udin  
b) \_\_\_\_\_

3. Jumlah Bilangan Kompartmen Sebenar :  
Satu Kompartmen sahaja.

4. Bilangan Dan Nombor Kompartmen Yang Diperiksa :  
Satu Kompartmen sahaja Kompartmen 35.

5. Anggaran Peratus Sempadan Yang Diperiksa :  
0 %.

(Tandakan Di Atas Pelan, Sempadan Yang Dilalui Semasa Pemeriksaan)

6. Terangkan Keadaan Sempadan Dan Kebersihannya :  
Semakan sempadan tidak dapat dijalankan kerana keadaan jalan yang telah rosak dan berbahaya untuk dilalui kenderaan.

7. Terdapat Pencerobohan / Kerosakan Atau Tidak? Jika Ada Terangkan Dan Tandakan Di Atas Pelan. (Pencerobohan / Kerosakan Termasuklah Oleh Penerokaan Haram, Penebangan Haram, Ribut, Kebakaran Atau Sebab-Sebab Lain) :  
Maklumat pencerobohan / kerosakan tidak dapat dikenalpasti.

8. Cara Perhubungan Asal Kekawasan Berkenaan (Sama Ada Boleh Sampai Dengan Pacuan Empat Roda, Bejalan Kaki Atau Cara-Cara Lain) :  
Akses ke kawasan VJR adalah dengan menaiki Pacuan Empat Roda.

9. Jika Gejala Kaki, Nyatakan Jauhnya :  
8000 Meter.
- 
10. Nyatakan Cara Perhubungan Semasa Pemeriksaan (Jika Berbeza Dari Cara Asal Disebabkan Kerosakan Jalan Atau Sebagainya) :  
Berjalan kaki.
11. Nyatakan Pemerhatian-Pemerhatian Lain Mengenai VJR Tesebut, Jika Ada  
Tiada.
12. Cadangan-Cadangan, Jika Ada :
- a) Terlalu banyak laluan jalan yang rosak serta jambatan yang runtuh sehingga terputus hubungan untuk ke lokasi VJR menyebabkan pemerhatian dan pelaporan tidak dapat dilaksanakan.
  - b) Perlu diperbaiki jalan yang rosak dan baik pulih jambatan yang runtuh agar pelaporan yang berkesan dapat dilaksanakan dengan jayanya.



Tandatangan Ketua Pasukan


HUSIN BIN ABDULLAH  
Pengawas Hutan GIS  
Pejabat Ren, Hutan Kota Tinggi

(Nama Ketua Pasukan)

**ULASAN PEGAWAI HUTAN DAERAH**

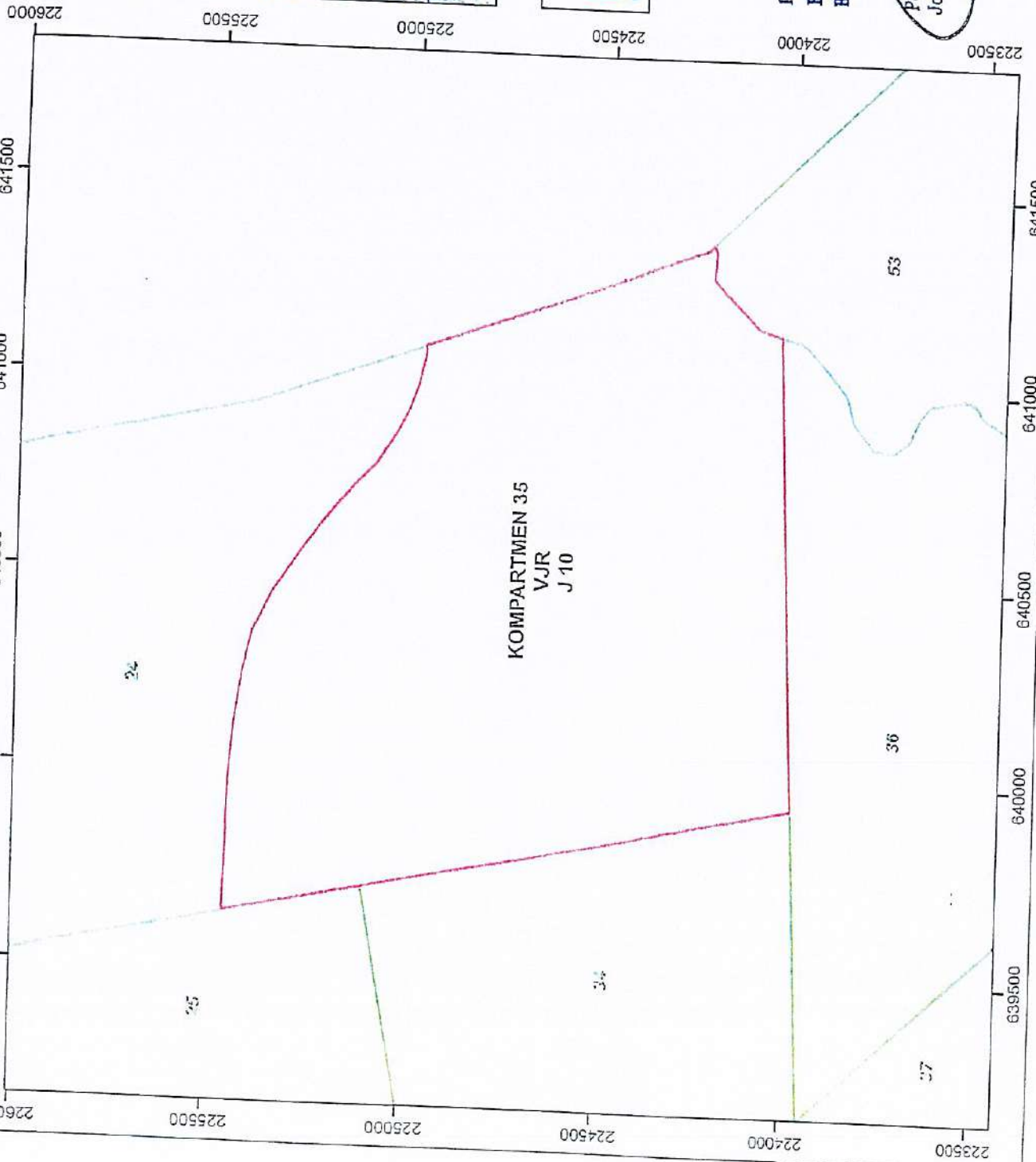
Jalan perhubungan yang putus menyukarkan pejabat ini untuk akses  
masuk ke kawasan tersebut. Namun, tiada kesan pencerobohan di  
sepanjang laluan masuk ke kawasan ini.

**TANDATANGAN**

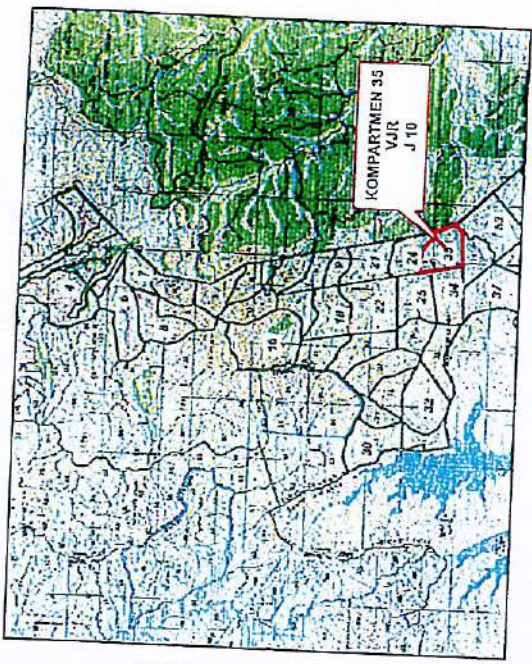
  
(NAMA PEGAWAI HUTAN DAERAH)  
AHMAD MEISERY BIN ABD HAKIM AMR  
Pegawai Hutan Daerah  
Johor Selatan  
Johor Bahru

LAPORAN HENDAKLAH DISERTAKAN DENGAN PELAN YANG MENUNJUKKAN  
JALAN YANG DIKUTI SEMASA PEMERIKSAAN DAN PERKARA-PERKARA LAIN  
YANG BERKAITAN

PELAN HUTAN SIMPANAN HUTAN DARA (VJR) - J 10  
KOMPARTMEN 35 HUTAN SIMPANAN KEKAL ULU SEDILI



PELAN KUNCI  
Skala 1 : 250 000



1:15,000

**PETUNJUK :**

- SEMPADAN VJR
- SEMPADAN HUTAN SIMPAN

Inilah Pelan Bagaimana Yang Dinyatakan  
Bil. (C) dlm. PHDJS. 700 - 2/4/4 - 04  
Bertarikh 8-6-2024

Pegawai Hutan Daerah  
Johor Selatan Johor Bahru



LAPORAN BERGAMBAR SEBAHAGIAN KAWASAN HUTAN SIMPANAN DARA  
VJR DI HUTAN SIMPAN ULU SEDILI



Cadangan Papan Tancla Arah ke Petak  
VJR



Pos kawalan yang diuruskan oleh  
Aramijaya




Jambatan pertama yang runtuh



Keadaan jalan yang sukar untuk dilalui



Keadaan jalan yang becak dan pokok tumbang



**LAPORAN PEMERIKSAAN KE ATAS KAWASAN HUTAN SIMPANAN HUTAN  
DARA (VIRGIN JUNGLE RESERVE (VJR) )**

Tarikh Pemeriksaan : 07.05.2024

No. VJR : J 08

No. Kompartmen : Kompartmen 74

Nama HSK : Hutan Simpanan Kekal Pantii

Daerah Hutan : Johor Selatan

Negeri : Johor

1. Nama Dan Jawatan Ketua Pasukan :  
PH Husin bin Abdullah
2. Nama Dan Jawatan Ahli-Ahli Pasukan :
  - a) PH Mohd Rashid bin Hassan
  - b) PH Khaiidil bin Tahir
  - c) PA Hishamuddin bin Mohd Salleh
3. Jumlah Bilangan Kompartmen Sebenar :  
Satu Kompartmen sahaja.
4. Bilangan Dan Nombor Kompartmen Yang Diperiksa :  
Satu Kompartmen sahaja Kompartmen 74.
5. Anggaran Peratus Sempadan Yang Diperiksa :  
30 %.  
(Tandakan Di Atas Pelan, Sempadan Yang Dilalui Semasa Pemeriksaan)
6. Terangkan Keadaan Sempadan Dan Kebersihannya :  
Keadaan sempadan dan tanda cat masih kelihatan.
7. Terdapat Pencerobohan / Kerosakan Atau Tidak? Jika Ada Terangkan Dan  
Tandakan Di Atas Pelan. (Pencerobohan / Kerosakan Termasuklah Oleh  
Penerokaan Haram, Penebangan Haram, Ribut, Kebakaran Atau Sebab-  
Sebab Lain) :  
Tiada pencerobohan atau kerosakan semasa pemeriksaan dijalankan.

8. Cara Perhubungan Asal Kekawasan Berkenaan (Sama Ada Boleh Sampai Dengan Pacuan Empat Roda, Bejalan Kaki Atau Cara-Cara Lain) :  
Akses ke kawasan VJR adalah dengan menaiki kenderaan pacuan (4x4) dan motorsikal.
9. Jika Bejalan Kaki, Nyatakan Jauhnya :  
1.5 kilometer.
10. Nyatakan Cara Perhubungan Semasa Pemeriksaan (Jika Berbeza Dari Cara Asal Disebabkan Kerosakan Jalan Atau Sebagainya) :  
Tiada perbezaan tetapi melalui jalan lombong yang sedang beroperasi.
11. Nyatakan Pemerhatian-Pemerhatian Lain Mengenai VJR Tesebut, Jika Ada  
Tiada.
12. Cadangan-Cadangan, Jika Ada :  
Tiada.



Tandatangan Ketua Pasukan

**HUSIN BIN ABDULLAH**  
Pengawas Hutan G19  
Pejabat Rerj Hutan Kota Tinggi

(Nama Ketua Pasukan)

**ULASAN PEGAWAI HUTAN DAERAH**

Tiada berlaku sebarang pencerobohan di kawasan VJR ini.

---

---

---

---

**TANDATANGAN**

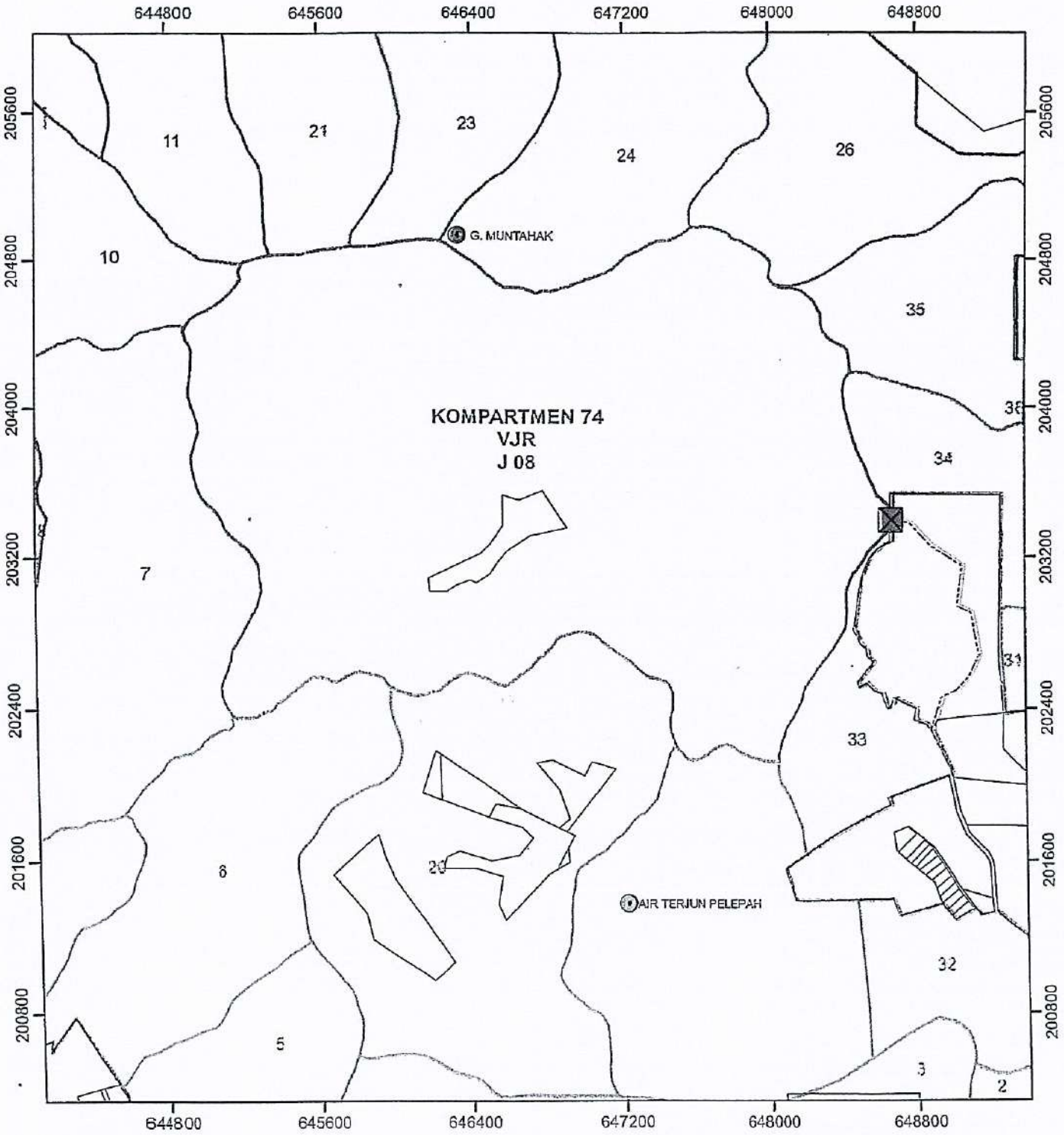
  
(NAMA PEGAWAI HUTAN DAERAH)  
AHMAD MEISERY BIN ABU HAKIM JOHAR  
Pegawai Hutan Daerah  
Johor Selatan  
Johor Bahru






LAPORAN HENDAKLAH DISERTAKAN DENGAN PELAN YANG MENUNJUKKAN  
JALAN YANG DIKUTI SEMASA PEMERIKSAAN DAN PERKARA-PERKARA LAIN  
YANG BERKAITAN



**PELAN PEMERIKSAAN  
HUTAN SIMPANAN DARA (VJR) - J 08  
KOMPARTMEN 74 HUTAN SIMPANAN KEKAL PANTI**

N  
1:30,000



- PETUNJUK :**
-  SEMPADAN KOMPARTMEN HSK PANTI
  -  SEMPADAN TANAH MILIK
  -  SEMPADAN VJR
  -  PAPAN TANDA
  -  JALAN AKSES

Inilah Pelan Bagaimana Yang Dinyatakan  
 Bil. 162 /dim. PHDJS, 700-2/4/19  
 Bertarikh 6.6.2024

*[Signature]*  
 Pegawai Hutan Daerah  
 Johor Selatan, Johor Bahru

Laporan Bergambar Sebahagian Kawasan VJR Kompt 74 Hutan Simpan Pantii



Papan tanda



Stesen Pecahan Kompartmen



Kelarian sempadan



**LAPORAN PEMERIKSAAN KE ATAS KAWASAN  
HUTAN SIMPANAN HUTAN DARA (VIRGIN JUNGLE RESERVE (VJR) )**

Tarikh Pemeriksaan : 02.04.2024

No. VJR : J 11

No. Kompartmen : Kompartmen 51

Nama HSK : Ulu Sedili

Daerah Hutan : Johor Selatan

Negeri : Johor

1. Nama Dan Jawatan Ketua Pasukan :  
PH Husin bin Abdullah

2. Nama Dan Jawatan Ahli-Ahli Pasukan :  
a) PH Nor Azmi bin Udin  
b) \_\_\_\_\_

3. Jumlah Bilangan Kompartmen Sebenar :  
Satu Kompartmen sahaja.

4. Bilangan Dan Nombor Kompartmen Yang Diperiksa :  
Satu Kompartmen sahaja Kompartmen 51.

5. Anggaran Peratus Sempadan Yang Diperiksa :  
0 %.

(Tandakan Di Atas Pelan, Sempadan Yang Dilalui Semasa Pemeriksaan)

6. Terangkan Keadaan Sempadan Dan Kebersihannya :  
Semakan sempadan tidak dapat dijalankan kerana keadaan jalan yang telah rosak dan merbahaya untuk dilalui kenderaan.

7. Terdapat Pencerobohan / Kerosakan Atau Tidak? Jika Ada Terangkan Dan Tandakan Di Atas Pelan. (Pencerobohan / Kerosakan Termasuklah Oleh Penerokaan Haram, Penebangan Haram, Ribut, Kebakaran Atau Sebab-Sebab Lain) :  
Maklumat pencerobohan / kerosakan tidak dapat dikenalpasti.

8. Cara Perhubungan Asal Kekawasan Berkenaan (Sama Ada Boleh Sampai Dengan Pacuan Empat Roda, Bejalan Kaki Atau Cara-Cara Lain) :  
Akses ke kawasan VJR adalah dengan menaiki Pacuan Empat Roda.

9. Jika Gejala Kaki, Nyatakan Jauhnya :  
9500 Meter.
10. Nyatakan Cara Perhubungan Semasa Pemeriksaan (Jika Berbeza Dari Cara Asal Disebabkan Kerosakan Jalan Atau Sebagainya) :  
Berjalan kaki.
11. Nyatakan Pemerhatian-Pemerhatian Lain Mengenai VJR Tesebut, Jika Ada  
Tiada.
12. Cadangan-Cadangan, Jika Ada :  
a) Terlalu banyak laluan jalan yang rosak serta jambatan yang runtuh sehingga terputus hubungan untuk ke lokasi VJR menyebabkan pemerhatian dan pelaporan tidak dapat dilaksanakan.  
b) Perlu diperbaiki jalan yang rosak dan baik pulih jambatan yang runtuh agar pelaporan yang berkesan dapat dilaksanakan dengan jayanya.



Tandatangan Ketua Pasukan

**HUSIN BIN ABDULLAH**  
Pegawai Hutan G19  
Pejabat Renj Hutan Kota Tinggi

(Nama Ketua Pasukan)

**ULASAN PEGAWAI HUTAN DAERAH**

Jalan perhubungan yang putus menyukarkan pejabat ini untuk akses  
masuk ke kawasan tersebut. Namun, tiada kesan pencerobohan di  
sepanjang laluan masuk ke kawasan ini.

---

**TANDATANGAN**

  
**(NAMA PEGAWAI HUTAN DAERAH)**

AHMAD MEISERY BIN ABD HAKIM AMIR

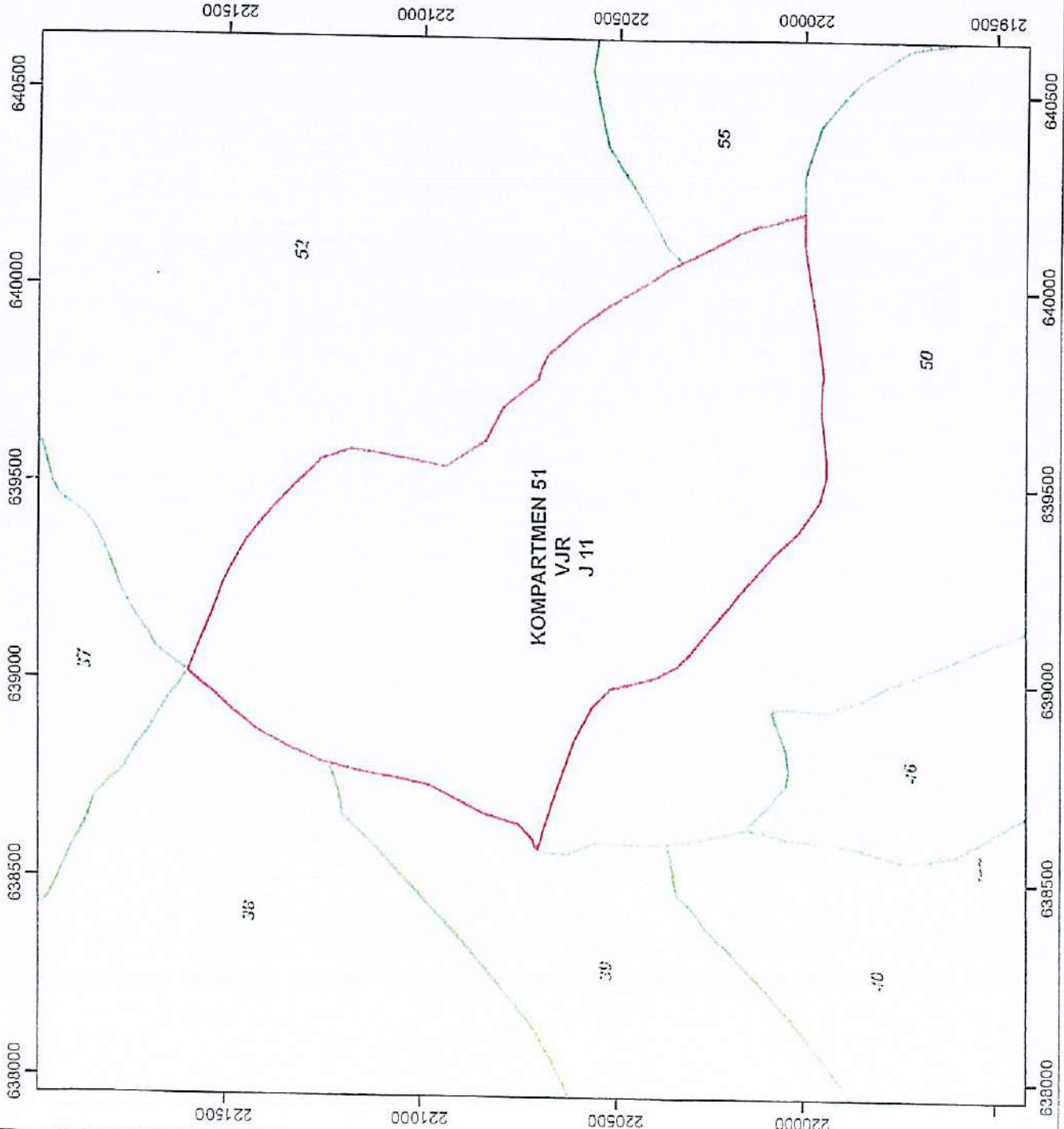
Pegawai Hutan Daerah

Johor Selatan

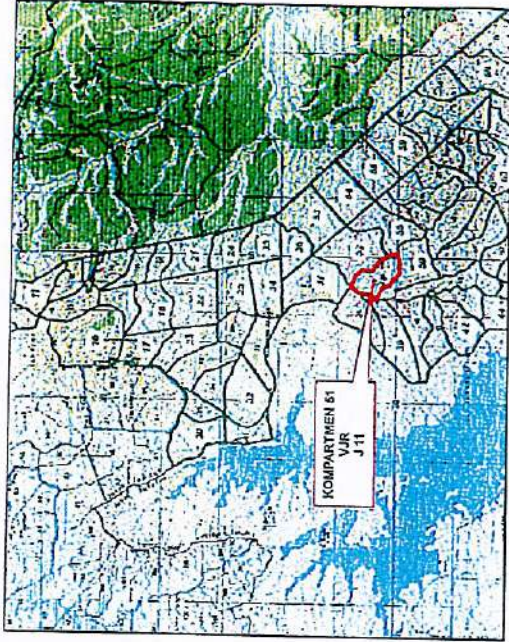
Johor Bahru

LAPORAN HENDAKLAH DISERTAKAN DENGAN PELAN YANG MENUNJUKKAN  
JALAN YANG DIIKUTI SEMASA PEMERIKSAAN DAN PERKARA-PERKARA LAIN  
YANG BERKAITAN

**PELAN HUTAN SIMPANAN HUTAN DARA (VJR) - J 11  
KOMPARTMEN 51 HUTAN SIMPANAN KEKAL ULU SEDILI**



**N** PELAN KUNCI  
Skala 1 : 250 000



**PETUNJUK :**

- SEMPADAN VJR
- SEMPADAN HUTAN SIMPAN

Inilah Pelan Bagaimana Yang Dinyatakan  
 Bil. 62 Idm.PHDJS.70-2/7/4-04  
 Bertarikh 6.6.2024

*[Signature]*  
 Pegawai Hutan Daerah  
 Johor Selatan Johor Bahru





LAPORAN BERGAMBAR SEBAHAGIAN KAWASAN HUTAN SIMPANAN DARA  
VJR DI HUTAN SIMPAN ULU SEDILI



Cadangan Papan Tanda Arah ke Petak  
VJR



Pos kawalan yang diuruskan oleh  
Aramijaya



Jambatan pertama yang runtuh



Keadaan jalan yang sukar untuk dilalui



Keadaan jalan yang becak dan pokok tumbang



LAPORAN PEMERIKSAAN HUTAN SIMPANAN HUTAN DARA  
(VJR)

Tarikh Lawatan 19.5.2024 (Penggajal Pertama)

No. VJR J 12 No. Kompartmen : 16

Nama Hutan Simpan Kekal (HSK) : HSK Bukit Hantu

Daerah Johor Selatan

Negeri Johor Darul Ta'zim

1.0 Nama Ketua Kumpulan: PPH Shamsul bin Mohamad

2.0 Nama kakitangan-kakitangan lain yang ikut serta:

(i) PHK Muhamad Rithauden bin Rashid

(ii) PA Arif bin Nordin

(iii) \_\_\_\_\_

(iv) \_\_\_\_\_

(v) \_\_\_\_\_

3.0 Jumlah bilangan kompartmen sebenar Satu (1)

4.0 Bilangan kompartmen yang dilawati Kompartmen 16

5.0 Anggaran peratus sempadan yang dilawati 20 %  
(Tandakan di atas pelan, sempadan yang dilalui semasa lawatan)

6.0 Terangkan keadaan sempadan dan kebersihannya:

Pemeriksaan di sempadan luar mendapati keadaan sempadan  
telah bersemak serta ditumbuhi resam dan anak pokok. Bagi sempadan  
kompartmen, sebahagian yang disemak telah diterangkan catnya.  
Walaupun bagaimanapun, kami tidak dapat menentukan kelarian sempadan  
kerana tidak dapat mengesan cat lama dan sempadan telah ditumbuhi  
semak samun

Lampiran 20.1 (sambungan 1/2)

- 7.0 Terdapat pencerobohan/kerosakan atau tidak? Jika ada, terangkan dan tandakan di atas pelan. (Pencerobohan/kerosakan termasuklah penerokaan haram, penebangan haram, ribut, kebakaran atau sebab-sebab lain).

Tiada.

---

---

---

---

---

---

- 8.0 Cara perhubungan asal ke kawasan berkenaan (sama ada boleh sampai dengan kenderaan pancuan empat roda, jalan kaki atau cara-cara lain).

Untuk sampai ke kawasan ini perlu menggunakan kenderaan empat (4) roda serta perluy melalui kawasan Ladang Air Manis.

---

- 9.0 Jika berjalan kaki, nyatakan jauhnya berjalan kaki sejauh 2.8 km

- 10.0 Nyatakan cara perhubungan semasa lawatan (Jika berbeza daripada cara asal disebabkan kerosakan jalan atau sebagainya).

Jika keadaan cuaca hujan, kenderaan dapat dimasuk hingga ke jalan utama Ladang Air Manis sejauh 1.3 km dan perlu berjalan 1.5 km bagi jalan yang rosak untuk ke sempadan VJR.

---

- 11.0 Nyatakan pemerhatian-pemerhatian lain mengenai Hutan Simpanan Hutan Dara tersebut.

Di bahagian timur dan selatan kawasan VJR ini adalah Ladang Air Manis dan di sebelah barat terdapat kuari yang sedang beroperasi.

---

---

---

12.0 Cadangan Ketua Pasukan

Saya mencadangkan agar pengukuran halus perlu dibuat segera berikutan kelarian sempadan yang tidak dapat dikesan. Dengan memperbaharui cat dan tiang sempadan, ianya dapat mengelakkan terjadinya pencerobohan memandangkan ianya bersebelahan dengan ladang dan kuari.

  
Tandatangan Ketua Pasukan.

(Nama Ketua Pasukan)

SHAMSUL BIN MOHAMAD  
PENOLONG PEMELIHARA HUTAN  
PEJABAT REJU HUTAN KULAI


**SEMUA LAPORAN HENDAKLAH DISERTAKAN DENGAN PELAN YANG MENUNJUKKAN JALAN YANG DIKUTI SEMASA LAWATAN**

Ulasan Pegawai Hutan Daerah  
(Nyatakan juga status pengekalan kawasan ini sama ada berkemungkinan dikeluarkan atau tidak dan jika ada, nyatakan keluasan yang dikeluarkan).

Kawasan ini perlu dikekalkan sebagai HCVF.  
Penantuan dan penyelenggaraan sempadan  
area sentraa dipalakan bagi mengelakkan  
pencerobohan. Namun, ukur halus semula perlu  
dilaksanakan di sebahagian kawasan yang berhampiran kuari.

Tandatangan:

Nama Pegawai Hutan Daerah:

  
AHMAD MEISERY BIN ABD HAKIM ANWAR  
Pegawai Hutan Daerah  
Johor Selatan  
Johor Bahru

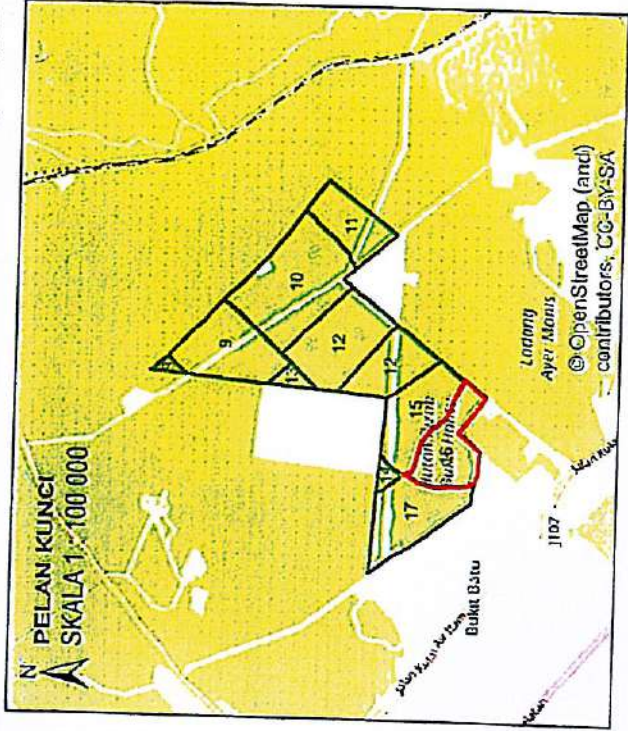
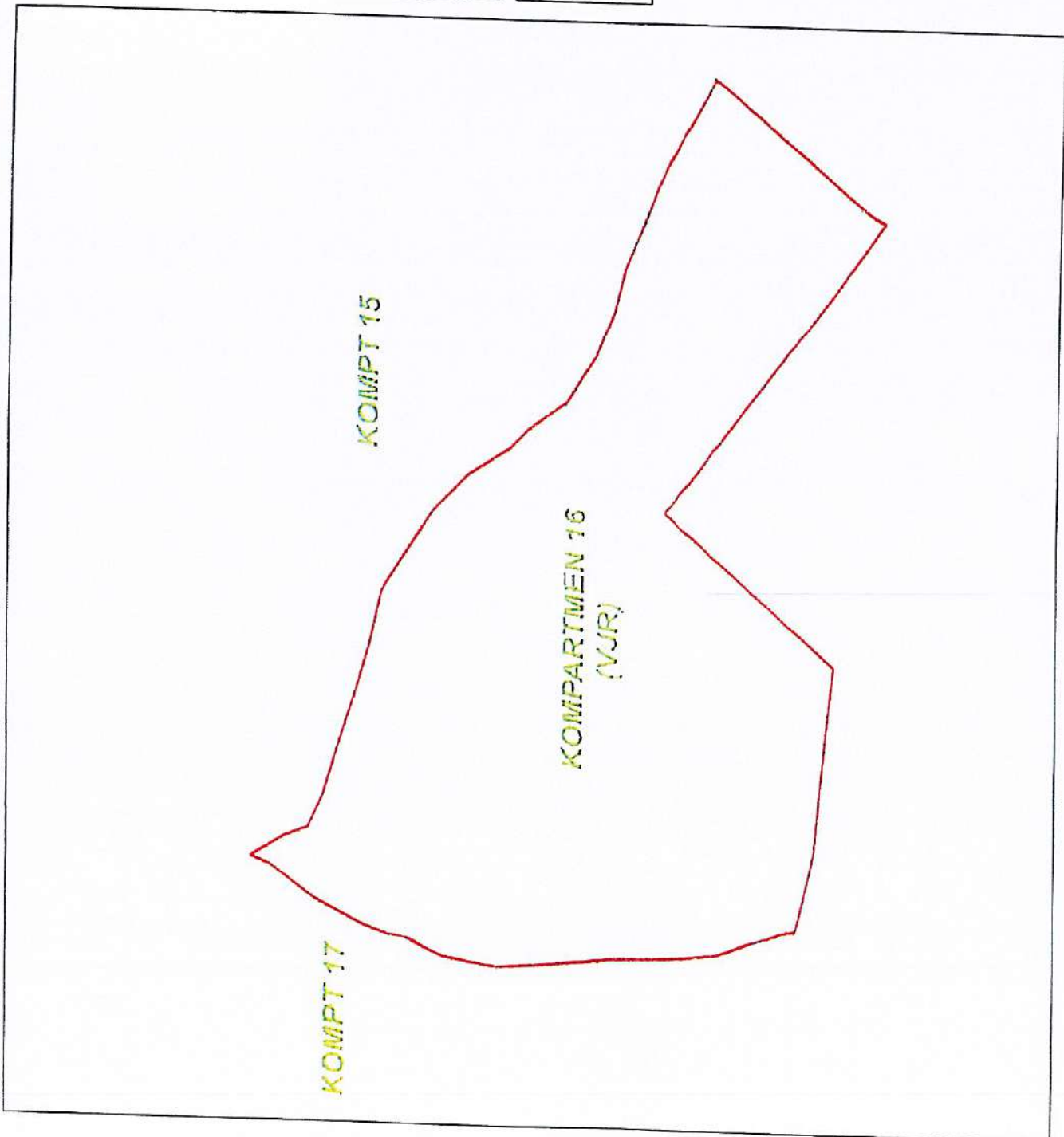
FORMAT RINGKASAN MAKLUMAT HUTAN SIMPANAN HUTAN DARA (VJR)

No. VJR	Hutan Simpan dan No. Kompl.	Tarikh Warta	Luas (ha)	Keinggilan (m, a.p.f)	Perhubungan	Sejarah	Jenis Hutan	Komposisi Hutan	Tujuan Penubuhan	Aktiviti-aktiviti	Ciri-ciri Islimewa/Sifat-sifat Unik	Catatan
J 12	HSK BUKIT HANTU	-	60	20 - 200 m	Jalan kaki dan pacuan empat (4) roda	-	Meranti - Keruing	-	VJR	-	-	-

PELAN HUTAN SIMPAHAN DANA (VJR)

DAERAH HUTAN : JOHOR SELATAN HUTAN SIMPAN : BUKIT HANTU NO. KOMPARTMEN : 16 LUAS : 60.41 Hektar

1:10,000



PETUNJUK :

- KAWASAN VJR (KOMPARTMEN 16) SELUAS 60.41 HEKTAR
- SEMPADAN KOMPARTMEN HUTAN SIMPAN BUKIT HANTU

sempadan yang disemek.

Disahkan / disahkan:

  
 SHAMSUL BIN MOHAMAD  
 PENolong PEHELIHARA HUTAN  
 PEJABAT RENU HUTAN KUALA

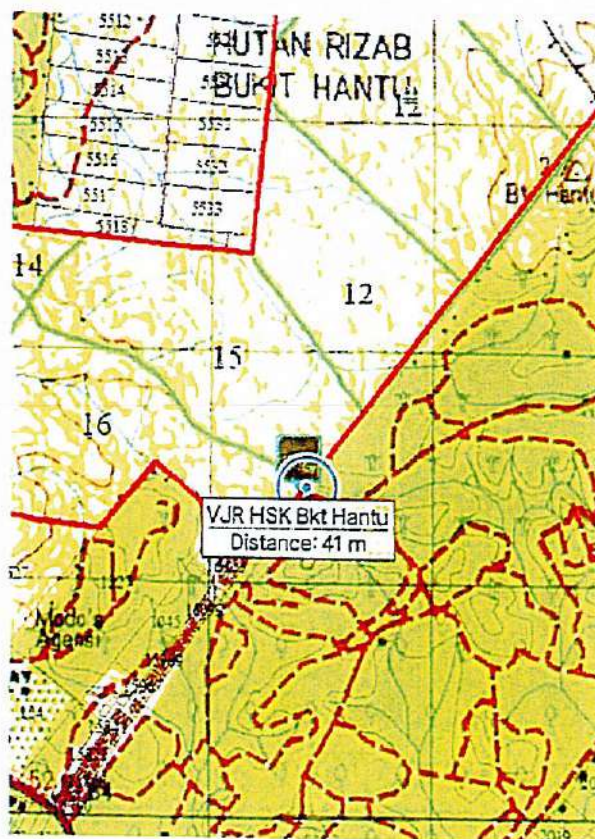



GAMBAR SEMAKAN KAWASAN HUTAN SIMPANAN DARA (VJR) KOMPARTRMEN 16,  
HUTAN SIMPANAN KEKAL BUKIT HANTU



GAMBAR ATAS : PEMASANGAN PANCANG TIANG SEMPADAN LUAR KOMPARTMEN 16,  
HSK BUKIT HANTU


GAMBAR BAWAH : PEMASANGAN PANCANG TIANG SEMPADAN LUAR BAGI  
PENANDAAN KOMPARTMEN 15 DAN 16, HSK BUKIT HANTU



Surat ini adalah untuk tindakan

TIMBALAN PEMBANGUNAN	S.U. PEJABAT	
TIMBALAN OPERASI	P.P. (HUTAN TMN NEGERI)	
P.P. (S&P)	PEN. JURUTERA N (KH)	
P. (P&P)	P.P. (P&K)	
P.P. (R&P)	PEGAWAI EKSEKUTIF	
P.P. (H&L)	PEN. AKAUNTAN	
P.P. (R&P)	P.P.H (MODAL INSAN)	
P.P. (P&SLASATAN)		

Tandatangan



Tarikh

4/1/2