



Rujukan Kami : PHJ. PPSP/ 192/789/161 (32)  
Tarikh : 20 Januari 2026

Ketua Pengarah Perhutanan  
Semenanjung Malaysia,  
Jabatan Perhutanan Semenanjung Malaysia,  
Jalan Sultan Salahuddin,  
50660 Kuala Lumpur.  
(u.p. Pengarah Bahagian Silvikultur dan Perlindungan Biologi)

Tuan,

**LAPORAN PEMANTAUAN KAWASAN HUTAN YANG MEMPUNYAI NILAI PEMELIHARAAN  
YANG TINGGI (HCV) NEGERI JOHOR BAGI PENGGAL KE DUA TAHUN 2025**

Dengan segala hormatnya saya merujuk perkara yang tercatat di atas.

2. Sukacita dimajukan Laporan Pemantauan kawasan HCV Negeri Johar bagi penggal ke dua tahun 2025 adalah seperti berikut:-

BIL	NO. HCV	DAERAH HUTAN	HUTAN SIMPAN	NO. KPT.	JULAI – DIS. 2025
1	J-01-HCV-A	Johor Timur	Gunung Arong	14	05.12.25
2	J-02-HCV-A	Johor Selatan	Panti	6A & 6B	21.08.25
3	J-03-HCV-A	Johor Selatan	Panti	47	21.08.25
4	J-04-HCV-A	Johor Selatan	Panti	45	21.08.25
5	J-05-HCV-A	Johor Selatan	Ulu Sedili	124	24.09.25
6	J-06-HCV-A	Johor Utara	Labis	17, 20 & 21	15.11.25
7	J-07-HCV-A	Johor Tengah	Kluang	131	03.12.25

Segala perhatian tuan berkaitan perkara ini amatlah dihargai dan dialu-alukan.

Sekian, terima kasih.

“BRKHIDMAT UNTUK NEGARA”  
“HUTAN KITA AMANAH KITA”  
“POKOK KITA KEHIDUPAN KITA”

Saya yang menjalankan amanah,

(MOHD SYAHRIR AZRIN BIN SALLEH)  
Pengarah Perhutanan Negeri  
Johor.

s.k. Penolong Pengarah (Silvikultur dan Perlindungan)

**LAPORAN PEMERIKSAAN KE ATAS KAWASAN  
HUTAN MEMPUNYAI NILAI PEMELIHARAAN YANG TINGGI (HCV- A)**

Tarikh Pemeriksaan: 5hb. Disember 2025  
No.HCVF: J-01-HCV-A  
Nombor Kompartmen: 14  
Nama HSK: Hutan Simpan Gunung Arong  
Daerah Hutan: Johor Timur Mersing  
Negeri: Johor

1. Nama dan jawatan ketua pasukan  
Ahmad Hasbi Bin Husain. (Pengawas Hutan Kanan)

2. Nama dan jawatan ahli-ahli pasukan

- a) PHK Zamri bin Haron.
- b) PH Harun bin A.Rahaman.
- c) PH Mohd Shahrulnizam bin Murat.
- d) PKA Muhamad Fauzey bin Zainal.
- e)

3. Jumlah bilangan kompartmen sebenar  
Satu (1)

4. Bilangan dan nombor kompartmen yang di periksa  
Satu , Kompartmen 14 Hutan Simpan Gunung Arong.

5. Anggaran peratus sempadan yang diperiksa  
100%

( Tandakan di atas pelan,sempadan yang dilalui semasa pemeriksaan )

6. Terangkan keadaan sempadan dan kebersihannya:

Keadaan sempadan bersih di mana cat-cat sempadan masih jelas.

Tiang setiap penjuru sempadan dalam keadaan baik.

7. Terdapat pencerobohan/kerosakan atau tidak? Jika ada terangkan dan tandakan di atas pelan. (Pencerobohan/kerosakan termasuk oleh penerokaan haram, penebang haram, ribut, kebakaran atau sebab-sebab lain).

Tiada.

8. Cara perhubungan asal ke kawasan berkenaan (sama ada boleh dengan pacuan empat roda, berjalan kaki atau cara-cara lain).

Menggunakan kenderaan pacuan empat roda kerana bersebelahan

dengan jalan raya Endau - Mersing. Seterusnya berjalan kaki ke Petak

HCV-A.

9. Jika berjalan kaki nyatakan jauhnya.

20 meter dari jalan raya Endau - Mersing.

10. Nyatakan cara perhubungan semasa pemeriksaan (jika berbeza dari cara asal disebabkan kerosakan jalan atau sebagainya).

Tiada

11. Nyatakan pemerhatian-pemerhatian lain mengenai HCV-A tersebut, jika ada.

Tiada

12. Cadangan - cadangan, jika ada:

Dari semakan yang di jalankan, terdapat penyelenggaraan sempadan


oleh kontraktor dan banciaan semula pokok-pokok dalam Petak HCV-A

telah meletakkan nombor Tag baru. Pejabat ini juga telah menanda semula

dengan meletakkan pancang dan riben di setiap petak kuadrat yang berada

didalam kawasan Petak HCV-A.

Tandatangan Ketua Pasukan



( Nama Ketua Pasukan )

**AHMAD HASBI BIN HUSAIN.**

PENGAWAS HUTAN KANAN.

ULASAN PEGAWAI HUTAN DAERAH

Terdapat lesen pembaikan yang diberikan  
semasa semakan dijalankan. Cat-Cat sempadan  
masih jelas dan tidak ada sempadan juga  
dalam kawasan bucu. Pejabat ini telah membuat  
perbaikan semula serta meletakkan pancang dan  
riben di setiap petak kuadrat yang berada  
di dalam kawasan petak HCV-A.

TANDATANGAN



( NAMA PEGAWAI HUTAN DAERAH )

**MOHD REYDZUAN BIN YONG**

Pegawai Hutan Daerah  
Johor Timur Mersing

LAPORAN HENDAKLAH DISERTAKAN DENGAN PELAN YANG MENUNJUKKAN  
JALAN YANG DIKUTI SEMASA PEMERIKSAAN DAN PERKARA-PERKARA LAIN  
YANG BERKAITAN

FORMAT BORANG BANCAN MAKLUMAT FLORA

JABATAN PERHUTANAN SEMENANJUNG MALAYSIA  
(KEMENTERIAN TENAGA DAN SUMBER ASLI)

Negeri : Johor Spesies : Resak Batu  
 Daerah Hutan : Mersing Kompartmen : 14  
 Hutan Simpan : Hutan Simpan Kekal G.Arong Keluasan : 3.4 ha  
 Ciri-ciri istimewa : Spesies Endermik

No. Lama	No.Tag Pokok (1)	Diameter Pokok (cm) (2)	Tinggi Batang (m)(3)	Koordinat (4)	Ketinggian (a.p.l) (5) (m)	Komposisi Hutan (6)	Jenis Tanah (7)	Catatan (8)
C 1	60	40.5	23.0	X: 641688 Y: 280812	45	Hutan	V1	
C 2	44	41.4	22.0	X: 641765 Y: 280796	50	Hutan	V1	
C 3	35	5.3	6.3	X: 641787 Y: 280789	49	Hutan	V1	
C 4	36	4.3	6.1	X: 641785 Y: 280789	49	Hutan	V1	
C 5	34	10.8	12.6	X: 641797 Y: 280852	51	Hutan	V1	
C 6	54	5.3	6.3	X: 641791 Y: 280852	57	Hutan	V1	bengkok
C 7	26	9.5	11.4	X: 641818 Y: 280796	51	Hutan	V1	
C 8	29	8.5	8.6	X: 641804 Y: 280789	57	Hutan	V1	bengkok
C 9	30	4.8	3.8	X: 641804 Y: 280800	52	hutan	V1	
C 10	21	8.0	8.9	X: 641800 Y: 280809	54	Hutan	V1	
C 12	55	6.0	4.8	X: 641799 Y: 280853	58	Hutan	V1	
C 13	22	7.2	6.9	X: 641799 Y: 280803	54	Hutan	V1	condong
C 16	39	6.5	8.5	X: 641787 Y: 280805	50	Hutan	V1	condong
C 17	31	5.3	6.7	X: 641810 Y: 280802	52	Hutan	V1	
C 19	24	5.0	7.4	X: 641812 Y: 280802	52	Hutan	V1	
C 20	25	13.0	12.5	X: 641818 Y: 280802	51	Hutan	V1	
C 21	11	15.1	9.6	X: 641811 Y: 280813	56	Hutan	V1	
C 23	27	5.5	6.6	X: 641812 Y: 280799	51	Hutan	V1	
C 24	23	7.4	7.8	X: 641807 Y: 280809	52	Hutan	V1	

No. Lama	No.Tag Pokok (1)	Diameter Pokok (cm) (2)	Tinggi Batang (m)(3)	Koordinat (4)	Keting50gian (a.p.l) (15)	Komposisi Hutan (6)	Jenis Tanah (7)	Catatan (8)
C 25	12	6.9	7.2	X: 641808 Y:280816	57	Hutan	V1	
C 26	13	23.5	19.6	X: 641805 Y: 280818	58	Hutan	V1	
C 27	14	7.1	11.9	X: 641811 Y:280825	58	Hutan	V1	condong
C 28	15	8.0	8.6	X: 641804 Y:280831	59	Hutan	V1	
C 30	7	32.6	15.5	X: 641824 Y:280846	52	Hutan	V1	Cabang mati
C 32	33	5.5	6.3	X: 641801 Y: 280800	51	Hutan	V1	
C 33	18	18.2	13.3	X: 641813 Y:280850	61	Hutan	V1	
C 34	19	11.3	11.3	X: 641810 Y:280846	61	Hutan	V1	
C 35	17	12.6	10.2	X: 641817 Y:280852	52	Hutan	V1	
C 36	8	12.7	12.2	X: 641823 Y: 280841	52	Hutan	V1	Batang bengkok
C 37	9	5.7	5.4	X: 641831 Y: 280836	50	Hutan	V1	Batang bengkok
C 38	10	11.5	10.5	X: 641835 Y: 280831	50	Hutan	V1	
C 39	20	5.1	6.6	X: 641795 Y: 280837	57	Hutan	V1	
C 40	57	8.3	10.3	X: 641792 Y: 280833	44	Hutan	V1	
C 41	28	7.9	7.4	X: 641826 Y: 280791	48	Hutan	V1	
C 42	32	4.8	4.3	X: 641805 Y: 280804	51	Hutan	V1	
C 43	46	10.1	11.8	X: 641770 Y: 280840	51	Hutan	V1	
C 44	47	6.4	6.7	X: 641757 Y: 280840	49	Hutan	V1	
C 45	42	9.5	12.1	X: 641753 Y: 280825	47	Hutan	V1	
C 47	43	6.4	3.8	X: 641752 Y:280811	48	Hutan	V1	
C 49	49	5.4	6.8	X: 641759 Y: 280854	51	Hutan	V1	
C 48	48	11.6	9.3	X: 641758 Y: 280855	51	Hutan	V1	
C 50	51	16.2	12.5	X: 641774 Y: 280862	53	Hutan	V1	
C 51	53	5.1	5.1	X: 641775 Y: 280861	53	Hutan	V1	
C 52	52	7.1	7.1	X: 641794 Y: 280857	53	Hutan	V1	
C 53	58	4.4	4.4	X: 641797 Y: 280846	58	Hutan	V1	
C 54	1	7.3	8.3	X: 641931 Y: 280777	58	Hutan	V1	

No. Lama	No.Tag Pokok (1)	Diameter Pokok (cm) (2)	Tinggi Batang (m)(3)	Koordinat (4)	Ketinggian (a.p.l) (15)	Komposisi Hutan (6)	Jenis Tanah (7)	Catatan (8)
C 55	2	13.9	10.0	X: 641851 Y: 280719	43	Hutan	V1	
C 56	5	5.5	4.5	X: 641816 Y: 280738	49	Hutan	V1	
C 57	4	5.2	2.3	X: 641817 Y: 280745	49	Hutan	V1	
C 58	3	8.2	11.0	X: 641818 Y: 280733	48	Hutan	V1	
C 59	6	9.3	9.3	X: 641824 Y: 280742	50	Hutan	V1	
C 60	37	12.0	11.8	X: 641782 Y: 280776	54	Hutan	V1	
C 61	40	8.3	6.3	X: 641773 Y: 280775	53	Hutan	V1	
C121	16	8.3	10.1	X: 641811 Y: 280827	50	Hutan	V1	Pokok baru
C 122	38	5.7	9.2	X: 641794 Y: 280768	53	Hutan	V1	Pokok baru
C 123	41	4.6	8.6	X: 641776 Y: 280779	52	Hutan	V1	Pokok baru
C 124	45	5.3	9.3	X: 641749 Y: 280841	50	Hutan	V1	Pokok baru
C 125	50	6.3	8.1	X: 641774 Y: 280846	51	Hutan	V1	Pokok baru
C 126	56	6.0	9.8	X: 641779 Y: 280836	57	Hutan	V1	Pokok baru
C 127	59	6.5	9.4	X: 641797 Y: 280846	57	Hutan	V1	Pokok baru

## PENANDAAN SEMPADAN KAWASAN PETAK HCV-A

Penandaan sempadan kawasan petak ini telah di jalankan pada bulan Ogos 2008 oleh kakitangan Pejabat Renj. Hutan Endau. Keluasan kawasan yang di tanda sempadan adalah 3.20 hektar. Sempadan kawasan ini telah di tanda dengan dua (2) gelang cat warna kuning bagi membezakannya dengan sempadan Kompartmen. Keseluruhan aliran sempadan kawasan ini di tunjukan di atas pelan sebagaimana di lampirkan. Papan tanda di letakkan di pintu masuk sempadan ke kawasan petak HCV-A.



## BERING DAN JARAK STESEN SEMPADAN KAWASAN PETAK HCV-A

Stesen	Bering Hadapan ( $^{\circ}$ )	Bering Belakang ( $^{\circ}$ )	Jarak (m)
A – B	215 $^{\circ}$ 00'	35 $^{\circ}$ 00'	130.0
B – C	305 $^{\circ}$ 00'	125 $^{\circ}$ 00'	261.0
C – D	35 $^{\circ}$ 00'	215 $^{\circ}$ 00'	130.0
D – A	125 $^{\circ}$ 00'	305 $^{\circ}$ 00'	261.0

## PENGENALAN

*Cotylelobium Melanoxyton* (Hook.f.) Piere – Resak Batu

Taburan di Semenanjung Malaysia : *Cotylelobium Melanoxyton* tidak di temui di tempat lain di Semenanjung Malaysia kecuali di Johor SAHAJA. Spesis ini di temui di kawasan Borneo, Sumatra dan juga di Kepulauan Lingga. Spesis ini berkemungkinan telah pupus di kawasan Semenanjung Malaysia. Berdasarkan rekod specimen herbarium, spesis ini pernah di jumpai di Hutan Simpan Gunung Arong dan Hutan Simpan Jemaluang, Mersing, Johor. Walaubagaimana pun hasil kerja-kerja pengenalpastian semula populasi yang telah di jalankan, di dapati bahawa spesis ini masih ada di Hutan Simpan Gunung Arong dan Hutan Simpan Jemaluang serta turut berada di kawasan Hutan Simpan Tenggara.

## Pengenalan di lapangan.

Ciri – cirri utama : Daun berbentuk ovat, licin serta tidak mempunyai rerambut.

Batang Pokok : Licin dan bewarna cerah seperti spesies *Vatica* ketika muda dan mempunyai sisik tidak sekata ketika tua.

Stipul : Mempunyai panjang sehingga 3 mm, kecil dan liner.

Daun : Berbentuk Ovat atau eliptik-ovat, kira-kira 8 X 4 cm, mempunyai kira-kira 12 pasang urat daun utama yang jelas. Bahagian bawah permukaan daun adalah tidak mempunyai bulu. Petiol mempunyai panjang kira-kira 9-14 mm.

Ranting : Tidak mempunyai rerambut halus kecuali pada hujung ranting yang muda mempunyai sisik berbentuk stelat-lepidot.

Bunga : Kuntum bunga kira-kira 3 mm, obtus.


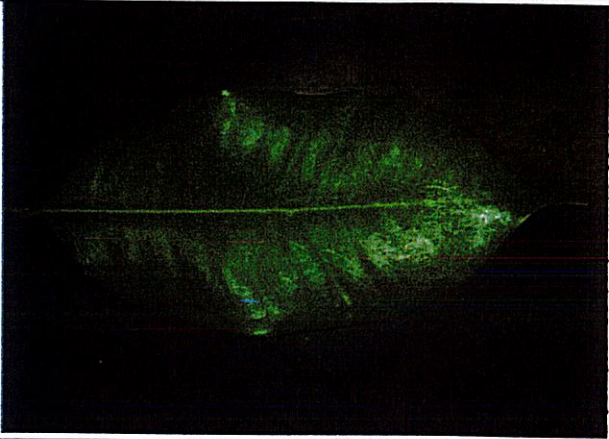
## Hasil kajian

Hasil kajian Pihak FRIM ke kawasan Hutan Simpan Gunung Arong ini telah menemui sebanyak 115 individu *Cotylelobium Melanoxylon*. Spesis ini paling banyak di temui pada kawasan ini berbanding Hutan Simpan Tenggaroh dan Hutan Simpan Jemaluang. Spesis paling banyak di temui adalah di dalam Kompartmen 14 iaitu sebanyak 43 individu, diikuti kompartmen 2 sebanyak 40 individu dan Kompartmen 13 serta kompartmen 16, masing-masing sebanyak 16 dan 15 individu. Ukuran dbh yang terbesar di rekodkan pada kawasan ini adalah 41.4 cm iaitu pokok HCV-A 44 (No. Tag lama C2) di dalam Kompartmen 14. Di perhatikan dalam Kompartmen ini bahawa regenerasi yang sihat berlaku. Ianya menunjukkan bahawa 33 anak pokok (80%) yang berukuran dbh < 10 cm telah di rekodkan.

**DAUN RESAK BATU (COTYLELOBIUM MELANOXYLON)**



**RANTING : Hujung ranting yang muda mempunyai sisik berbentuk stelat-lepidot**

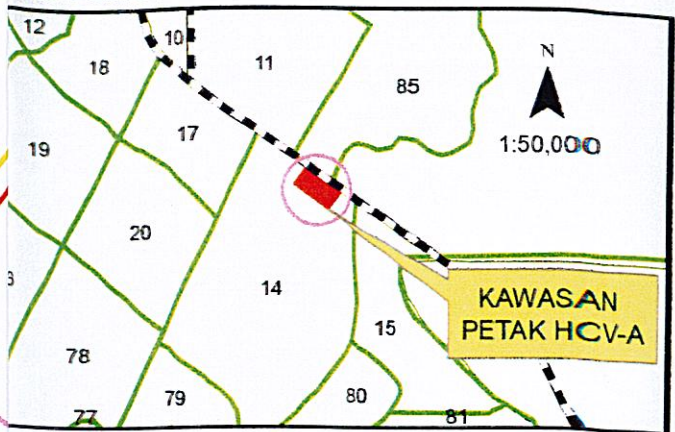


**DAUN : Berbentuk ovat atau eliptik ovat, mempunyai 12 pasang urat dan belakang daun tidak mempunyai bulu**



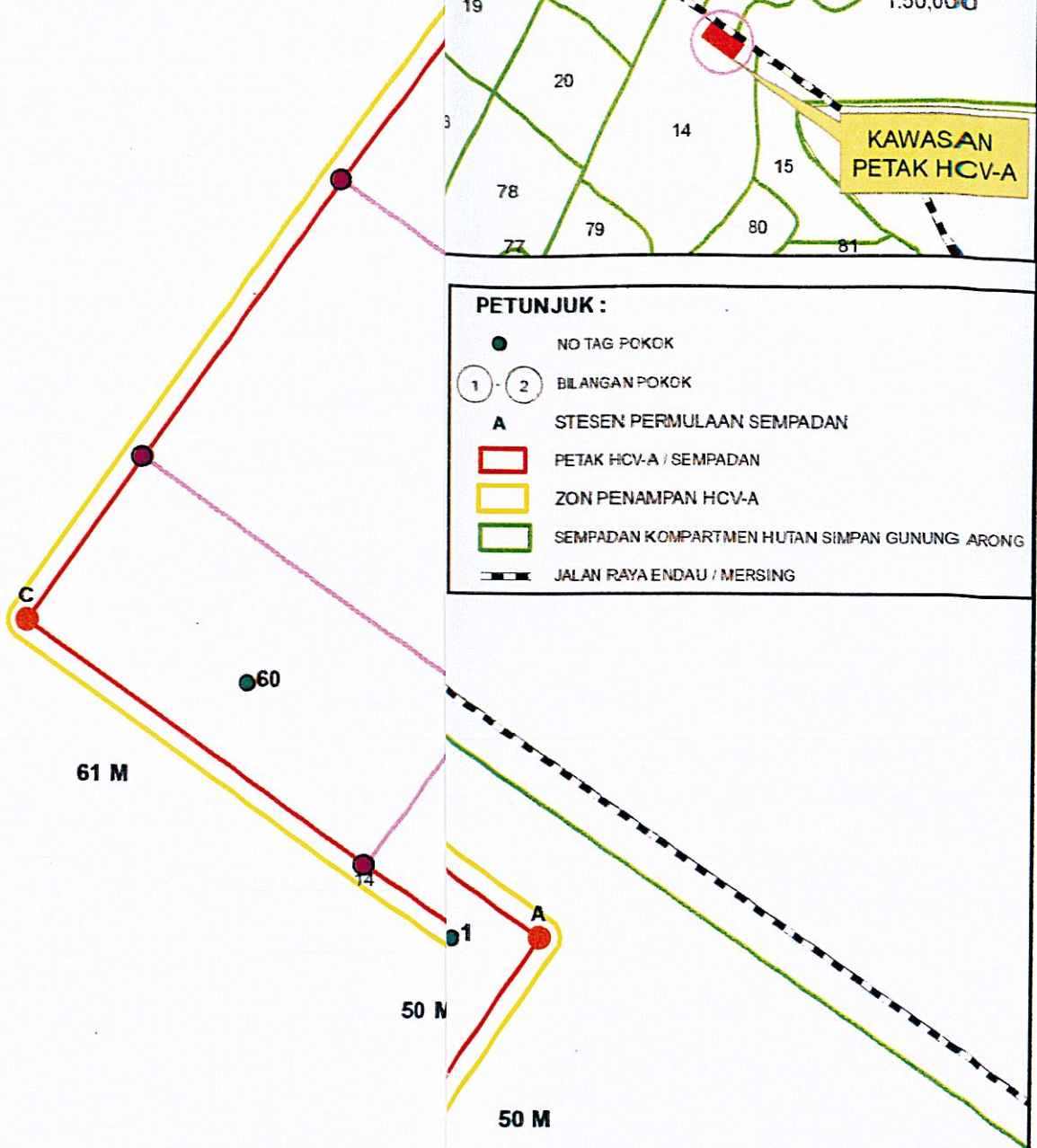
**RANTING : Tidak mempunyai rereambut halus**

DAERAH : 3.40 HA



**PETUNJUK :**

- NO TAG POKOK
- ① ② BILANGAN POKOK
- A STESEN PERMULAAN SEMPADAN
- ▭ PETAK HCV-A / SEMPADAN
- ▭ ZON PENAMPAN HCV-A
- ▭ SEMPADAN KOMPARTMEN HUTAN SIMPAN GUNUNG ARONG
- JALAN RAYA ENDAU / MERSING



STESEN	WM	WMR
A	641944	280777
B	641869	280671
C	641655	280821
D	641730	280927

STESEN	BEARING ( ° )	JARAK ( M )
A KE B	215 ° 00' 00 "	130
B KE C	305 ° 00' 00 "	261
C KE D	35 ° 00' 00 "	130
D KE A	125 ° 00' 00 "	261

**LAPORAN PEMANTAUAN KE ATAS KAWASAN  
HUTAN YANG MEMPUNYAI NILAI PEMELIHARAAN TINGGI (HCV)**

Tarikh pemantauan : 21hb. Ogos 2025  
 No. HCV : J-02-HCV-A  
 Hutan Simpanan Kekal (HSK) : Panti  
 Nombor Kompartmen : 6a & 6b  
 Daerah hutan : Johor Selatan  
 Negeri : Johor

1 Nama dan jawatan ketua pasukan

PH NORAZMI BIN UDIN

2 Nama dan jawatan ahli-ahli pasukan

- a) PHK KHAIDIL BIN TAHIR  
 b) PH NORAZMI BIN UDIN  
 c) PH ABD RAHMAN BIN ABD WAHAB

3 Terangkan keadaan sempadan dan kebersihannya

Keadaan kelarian sempadan masih jelas kelihatan begitu juga cat sempadan luar HSK dan cat kuning sempadan HCV.

4 Terdapat pencerobohan/kerosakkan atau tidak ? Jika ada terangkan dan tandakan di atas pelan. (Pencerobohan/kerosakkan termasuklah oleh penerokaan haram, penebangan haram, ribut, kebakaran atau sebab-sebab lain)

Tiada sebarang pencerobohan berlaku hanya terdapat sisa pokok tumbang yang telah diselenggara menghempap tembok papan tanda HCV.

5 Nyatakan cara perhubungan semasa pemeriksaan (jika berbeza dari cara asal disebabkan kerosakan jalan atau sebagainya)

Dengan menaiki kenderaan motosikal dan pacuan empat roda 4x4 boleh digunakan untuk ke lokasi ini seterusnya berjalan kaki sehingga ke sempadan luar HSK dan petak HCV.

6 Nyatakan pemerhatian - pemerhatian lain mengenai kawasan HCV tersebut, jika ada (Contoh : fenomena , pembungaan , kelimpahan anak benih pokok dan kesan kehadiran hidupan liar.)

-Tiada-

7 Tindakan - tindakan penambahbaikan yang telah / akan dilaksanakan :

\_\_\_\_\_  
\_\_\_\_\_

a) Di habitat asal (in-situ)

-Tiada-

\_\_\_\_\_  
\_\_\_\_\_

b) Di luar habitat asal (ex-situ)


-Tiada-

\_\_\_\_\_  
\_\_\_\_\_

8 Laporan bergambar (sila lampirkan)

9 Ulasan dan syor ketua pasukan :

Semasa pemantauan dijalankan kami juga ada menjalankan kerja-kerja pembersihan  
sempadan luar HSK di sesuatu tempat yang mana terlalu bersemak. Pihak PRHKT  
memerlukan dokumen asal penubuhan kawasan HCV ini bagi memudahkan untuk  
menjalankan pemantauan.

  
Tandatangan Ketua Pasukan :  
Nama : Norazmi bin Udin  
Jawatan : Pengawas Hutan G1  
Tarikh : 21hb. Ogos, 2025

**ULASAN PEGAWAI HUTAN DAERAH/ PENOLONG PENGARAH PERHUTANAN  
NEGERI**

*Secara keseluruhannya baik.*

\_\_\_\_\_  
\_\_\_\_\_  
\_\_\_\_\_  
\_\_\_\_\_

  
TANDATANGAN

Nama :  
Jawatan :  
Tarikh :

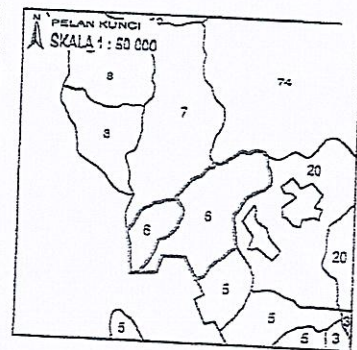
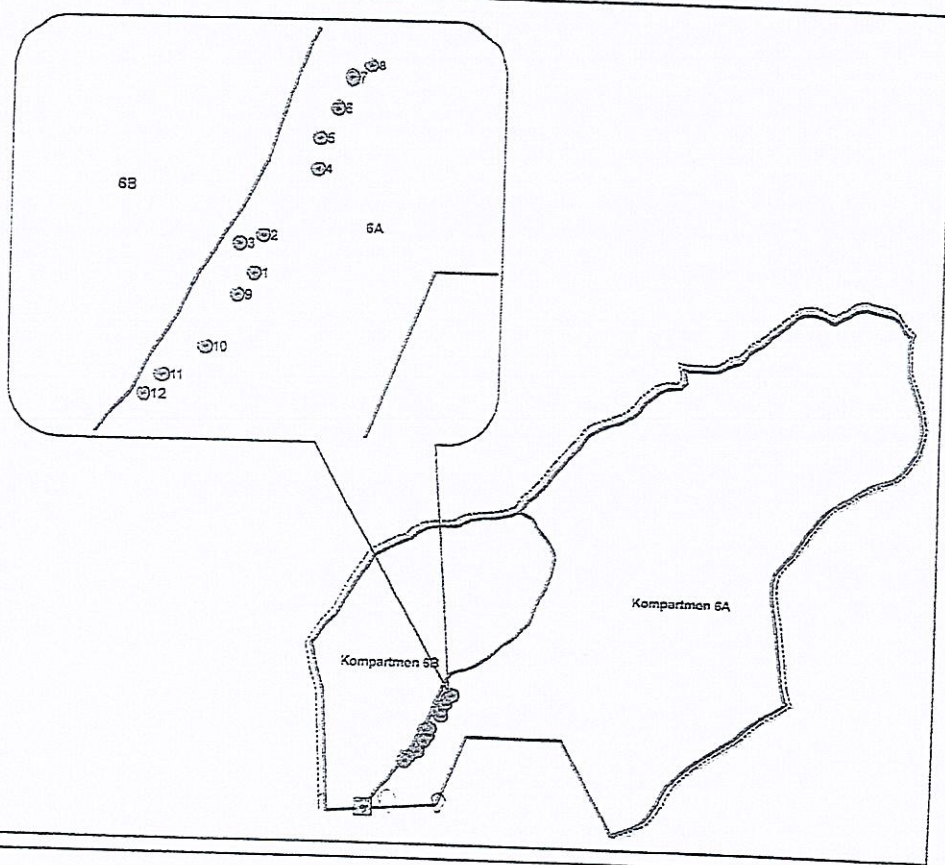
LAMPIRAN X

RINGKASAN MAKLUMAT  
HUTAN YANG MEMPUYAI NILAI PEMELIHARAAN TINGGI (HCV)  
BAGI JABATAN PERHUTANAN NEGERI JOHOR

NO. HCV	HUTAN SIMPANAN KEKAL	KOMPARTMEN	KOORDINAT	KELUASAN (HA)	CIRI ISTIMEWA	TAHUN PENUBUHAN
J-02-HCV-A	Panti	6a & 6b	WM 644200 WMR 200770	216.19 ha	-	2015

**PELAN SEMPADAN KAWASAN HCV NO.HVC : J-02-HCV-A KAPUR BUKIT (DRYOBALANOPS BECCARI)**

Daerah : Johor Selatan Hutan Simpan : Pantii Kompartmen : 6A & 6B Luas : 216.19 ha



**Petunjuk:**

- ⊙ Kadudukan Pokok
- ▭ Sempadan HCVF KPT 6A & 6B
- ▭ Sempadan Kompartmen HSK Pantii
- Zon Penampn (20m)
- Papan Tanda HCVF (Batu)


Inilah Pelan Bagaimana Yang Dinyatakan  
Bil. 02 jdm.PHDJS.JO-2/4/5-01(2)  
Bertarikh 6/10/2024

Pegawai Hutan Daerah  
Johor Selatan Johor Bahru

GAMBAR KAWASAN PETAK J-02-HCV-A (HCV) KOMPT 6A & 6B HSK PANTI  
(KAPUR BUKIT)



Papan Tanda Petak J-02-HCV-A



Cat sempadan kawasan HCV



Cat kuning masih jelas kelihatan

**LAPORAN PEMANTAUAN KE ATAS KAWASAN  
HUTAN YANG MEMPUNYAI NILAI PEMELIHARAAN TINGGI (HCV)**

Tarikh pemantauan : 21hb. Ogos, 2025.  
 No. HCV : J-03-HCV-A  
 Hutan Simpanan Kekal (HSK) : Panti  
 Nombor Kompartmen : 47  
 Daerah hutan : Johor Selatan  
 Negeri : Johor

1 Nama dan jawatan ketua pasukan

PH NORAZMI BIN UDIN

2 Nama dan jawatan ahli-ahli pasukan

- a) PHK KHAIIDIL BIN TAHIR  
 b) PH ABD RAHMAN BIN ABD WAHAB  
 c) PH NORAZMI BIN UDIN

3 Terangkan keadaan sempadan dan kebersihannya

Keadaan kelarian sempadan dan tanda cat kuning masih jelas kelihatan hanya tiang stesen D hilang tidak dapat dikesan.

4 Terdapat pencerobohan/kerosakkan atau tidak ? Jika ada terangkan dan tandakan di atas pelan. (Pencerobohan/kerosakkan termasuklah oleh penerokaan haram, penebangan haram, ribut, kebakaran atau sebab-sebab lain)

Hanya terdapat kesan pencerobohan lama sahaja.

5 Nyatakan cara perhubungan semasa pemeriksaan (jika berbeza dari cara asal disebabkan kerosakan jalan atau sebagainya)

Dengan menaiki kenderaan motosikal dan pacuan empat roda (4x4) sahaja.

6 Nyatakan pemerhatian - pemerhatian lain mengenai kawasan HCV tersebut, jika ada (Contoh : fenomena , pembungaan , kelimpahan anak benih pokok dan kesan kehadiran hidupan liar.)

Tiada.

7 Tindakan - tindakan penambahbaikan yang telah / akan dilaksanakan :

---

---

a) Di habitat asal (in-situ)

-

---

---

b) Di luar habitat asal (ex-situ)

-

---

---


8 Laporan bergambar (sila lampirkan)

9 Ulasan dan syor ketua pasukan :

Pihak PRHKT perlukan dokumen asal penubuhan kawasan HCV ini bagi memudahkan untuk menjalankan pemeriksaan. Tiang stesen D yang tiada telahpun digantikan dengan tiang/pancang kayu yang baru.

---

---



Tandatangan Ketua Pasukan :

Nama : Norazmi bin Udin.

Jawatan : Pengawas Hutan.

Tarikh : 21hb. Ogos, 2025.

**ULASAN PEGAWAI HUTAN DAERAH/ PENOLONG PENGARAH PERHUTANAN NEGERI**


*secara keseluruhannya kawasan yang disasar adalah baik*

---

---

---

TANDATANGAN

  
Nama : SHAHRUL RIZAL BIN BAHARUDDIN  
Jawatan : Pegawai Hutan Daerah  
          Johor Selatan  
Tarikh : Johor Bahru

LAMPIRAN X

**RINGKASAN MAKLUMAT  
HUTAN YANG MEMPUNYAI NILAI PEMELIHARAAN TINGGI (HCV)  
BAGI JABATAN PERHUTANAN NEGERI JOHOR**

NO. HCV	HUTAN SIMPANAN KEKAL	KOMPARTMEN	KOORDINAT	KELUASAN (HA)	CIRI ISTIMEWA	TAHUN PENUBUHAN
J-03-HCV-A	Panti	47	WM 654593 WMR 201119	2.0 ha	-	2015



**LAPORAN PEMANTAUAN KE ATAS KAWASAN  
HUTAN YANG MEMPUNYAI NILAI PEMELIHARAAN TINGGI (HCV)**

Tarikh pemantauan : 21hb. Ogos, 2025  
 No. HCV : J-04-HCV-A  
 Hutan Simpanan Kekal (HSK) : Panti  
 Nombor Kompartmen : 45  
 Daerah hutan : Johor Selatan  
 Negeri : Johor

1 Nama dan jawatan ketua pasukan

PH NORAZMI BIN UDIN

2 Nama dan jawatan ahli-ahli pasukan

- a) PHK KHAIDIL BIN TAHIR  
 b) PH ABD RAHMAN BIN ABD WAHAB  
 c) PH NORAZMI BIN UDIN

3 Terangkan keadaan sempadan dan kebersihannya

Keadaan kelarian sempadan dan tanda cat kuning masih jelas kelihatan kerana kawasan ini masih baru ditubuhkan. Tiang stesen tiada kelihatan berkemungkinan telah reput kerana sebelum ini digunakan tiang sementara (pancang kayu).

4 Terdapat pencerobohan/kerosakkan atau tidak? Jika ada terangkan dan tandakan di atas pelan. (Pencerobohan/kerosakkan termasuklah oleh penerokaan haram, penebangan haram, ribut, kebakaran atau sebab-sebab lain)

Hanya terdapat kesan pencerobohan lama sahaja.

5 Nyatakan cara perhubungan semasa pemeriksaan (jika berbeza dari cara asal disebabkan kerosakkan jalan atau sebagainya)

Dengan menaiki kenderaan pacuan empat roda (4x4) dan berjalan kaki sahaja.

6 Nyatakan pemerhatian - pemerhatian lain mengenai kawasan HCV tersebut, jika ada (Contoh : fenomena , pembungaan , kelimpahan anak benih pokok dan kesan kehadiran hidupan liar.)

Pemeriksaan dijalankan mendapati terdapat sedikit taburan biji benih. Pemerhatian pada pokok Cengal benombor HCVF no.06 terdapat dahan-dahan yang telah rapuh.

7 Tindakan - tindakan penambahbaikan yang telah / akan dilaksanakan :

a) Di habitat asal (in-situ)

-

b) Di luar habitat asal (ex-situ)

-

8 Laporan bergambar (sila lampirkan)

9 Ulasan dan syor ketua pasukan :

Pihak PRHKT perlukan dokumen asal penubuhan kawasan HCV ini bagi memudahkan untuk menjalankan pemeriksaan. Ada terdapat beberapa tiang stesen yang reput dan patah telahpun digantikan dengan tiang kayu yang baru.

Tandatangan Ketua Pasukan :

Nama : Norazmi bin Udin.

Jawatan : Pengawas Hutan.

Tarikh : 21hb. Ogos, 2025.

**ULASAN PEGAWAI HUTAN DAERAH/ PENOLONG PENGARAH PERHUTANAN NEGERI**

terdapat terosakan yang perlu dibersihkan

TANDATANGAN

SHAHRUL RIZAL BIN BAHARUDDIN

Nama : Pegawai Hutan Daerah

Johor Selatan

Jawatan : Johor Bahru

Tarikh : 13/11/2025

LAMPIRAN X

RINGKASAN MAKLUMAT  
HUTAN YANG MEMPUNYAI NILAI PEMELIHARAAN TINGGI (HCV)  
BAGI JABATAN PERHUTANAN NEGERI JOHOR

NO. HCV	HUTAN SIMPANAN KEKAL	KOMPARTMEN	KOORDINAT	KELUASAN (HA)	CIRI ISTIMEWA	TAHUN PENUBUHAN
J-04-HCV-A	Panti	45	WM 652831 WMR 200901	1.5 ha	-	2024


GAMBAR KAWASAN PETAK J-04-HCV-A (HCV) KOMPT 45 HSK PANTI  
(CHENGAL)



Papan Tanda Petak HCV Chengal



No Tag Pokok Chengal



Keadaan Pokok Chengal



Cat sempadan petak berwarna kuning jelas kelihatan

**LAPORAN PEMANTAUAN KE ATAS KAWASAN  
HUTAN YANG MEMPUNYAI NILAI PEMELIHARAAN TINGGI (HCV)**

Tarikh pemantauan : 24hb. September, 2025  
 No. HCV : J-05-HCV-A  
 Hutan Simpanan Kekal (HSK) : Ulu Sedili  
 Nombor Kompartmen : 124  
 Daerah hutan : Johor Selatan  
 Negeri : Johor

1 Nama dan jawatan ketua pasukan

PH NORAZMI BIN UDIN

2 Nama dan jawatan ahli-ahli pasukan

- a) PHK KHAIDIL BIN TAHIR  
 b) PH NORAZMI BIN UDIN  
 c) PH ABD RAHMAN BIN ABD WAHAB  
 d) PH MOHD RASHID BIN HASSAN

3 Terangkan keadaan sempadan dan kebersihannya

Keadaan kelarian sempadan dan tanda cat kuning masih jelas kelihatan kerana kawasan ini masih baru ditubuhkan.

4 Terdapat pencerobohan/kerosakkan atau tidak ? Jika ada terangkan dan tandakan di atas pelan. (Pencerobohan/kerosakkan termasuklah oleh penerokaan haram, penebangan haram, ribut, kebakaran atau sebab-sebab lain)

Tiada.

5 Nyatakan cara perhubungan semasa pemeriksaan (jika berbeza dari cara asal disebabkan kerosakan jalan atau sebagainya)

Cara asal perhubungan ke lokasi adalah dengan cara menaiki kenderaan pacuan empat roda (4x4) tetapi semasa pemeriksaan dijalankan mendapati hanya motosikal atau berjalan kaki sahaja kerana jalan yang menghubungkan ke lokasi telah rosak.

6 Nyatakan pemerhatian - pemerhatian lain mengenai kawasan HCV tersebut, jika ada (Contoh : fenomena , pembungaan , kelimpahan anak benih pokok dan kesan kehadiran hidupan liar.)

Tiada

7 Tindakan - tindakan penambahbaikan yang telah / akan dilaksanakan :

---

---

a) Di habitat asal (in-situ)

---

---

b) Di luar habitat asal (ex-situ)

---

---

8 Laporan bergambar (sila lampirkan)

9 Ulasan dan syor ketua pasukan :

Pihak PRHKT perlukan dokumen asal penubuhan kawasan HCV ini bagi memudahkan untuk menjalankan pemeriksaan. Terdapat dua tiang stesen yang telah patah dan perlu digantikan yang baru. Jalan utama dalam HSK yang menghubungkan ke lokasi perlu di selenggara semula kerana sepanjang jalan telah dilitupi dengan semak belukar dan terdapat juga beberapa jambatan telah runtuh (putus). Tindakan kami telah membina jambatan sementara untuk ke lokasi.

Tandatangan Ketua Pasukan :

Nama : Norazmi bin Udin

Jawatan : Pengawas Hutan

Tarikh : 24hb. September, 2025

**ULASAN PEGAWAI HUTAN DAERAH/ PENOLONG PENGARAH PERHUTANAN NEGERI**

perluan penyelenggaraan bagi terasatan yang berlaku.

---

---

TANDATANGAN

Nama : SHAHRUL RIZAL BIN BAHARUDDIN  
Pegawai Hutan Daerah  
Jawatan : Johor Selatan  
Johor Bahru  
Tarikh : 13/11/2025

LAMPIRAN X


RINGKASAN MAKLUMAT  
HUTAN YANG MEMPUNYAI NILAI PEMELIHARAAN TINGGI (HCV)  
BAGI JABATAN PERHUTANAN NEGERI JOHOR

NO. HCV	HUTAN SIMPANAN KEKAL	KOMPARTMEN	KOORDINAT	KELUASAN (HA)	CIRI ISTIMEWA	TAHUN PENUBUHAN
J-05-HCV-A	Ulu Sedili	124	WM 642160 WMR 211285	0.25 ha	-	2024

GAMBAR KAWASAN PETAK J-05-HCV- A KOMPT 124 HSK ULU SEDILI  
(DAMAR HITAM TELEPOK)



Papan Tanda Petak J-05-HCV-A



Jajaran cat kuning sempadan petak

**LAPORAN PEMANTAUAN KE ATAS KAWASAN  
HUTAN YANG MEMPUNYAI NILAI PEMELIHARAAN YANG TINGGI (HCV)**

Tarikh Pemantauan: **15.11.2025**

No. HCV : **J-06-HCV-A**

Nombor Kompartmen ; **17,20 & 21**

Nama HSk : **Hutan Simpanan Kekal Labis**

Daerah Hutan ; **Johor Utara Segamat.**

Negeri : **Johor.**

1. Nama dan jawatan ketua pasukan  
Hedly Bin Hasan ( Pengawas Hutan G2)  
\_\_\_\_\_
  
2. Nama dan jawatan ahli-ahli pasukan  
Suhaymeey Bin Samsuri (Pembantu Awam Khas)  
\_\_\_\_\_
- Raden Hanafi Bin Eshak (Pembantu Awam Khas)  
\_\_\_\_\_  
\_\_\_\_\_  
\_\_\_\_\_
  
3. Terangkan keadaan sempadan dan kebersihannya :  
Keadaan sempadan bersih dan cat sempadan jelas kelihatan  
\_\_\_\_\_
  
4. Terdapat penceroboh/kerosakan atau tidak? Jika ada terangkan dan tandakan di  
atas pelan. (Pencerobohan/kerosakan termasuklah oleh penerokaan  
haram,penebangan haram,ribut,kebakaran atau sebab-sebab lain).  
Tiada sebarang kesan pencerobohan haram dan sebagainya  
\_\_\_\_\_

5. Nyatakan cara perhubungan semasa pemeriksaan (jika berbeza dari cara asal disebabkan kerosakan jalan atau sebagainya).  
Jalan perhubungan ke lokasi melalui denai hutan sediada dan tiada kerosakan.
- 

6. Nyatakan pemerhatian-pemerhatian lain mengenai kawasan HCV tersebut, jika ada (Contoh: fenomena pembungaan, kelimpahan anak benih pokok dan kesan kehadiran hidupan liar).

Pemerhatian yang dijalankan tiada kelihatan sebarang bunga pada silara dan anak benih

---

Pemerhatian setiap pokok yang ditanda dan dipilih tiada yang mati.

---

7. Tindakan-tindakan penambahbaikan yang telah/ akan dilaksanakan:

a) Di habitat asal (in-situ) :

Mengantikan tag / tanda pokok jika ada yang rosak

---

b) Di luar habitat asal (ex-situ) :

---

---

8. Laporan bergambar (Sila lampirkan).
- 

9. Ulasan dan syor ketua pasukan:  
Pemerhatian yang dijalankan setiap 6 bulan dilaksanakan mengikut jadual yang telah ditetapkan
-

Tandatangan Ketua Pasukan

Nama :

HEDLY BIN HADZAN

Jawatan :

PENGAWAS HUTAN G2

Tarikh :

12/11/2025

ULASAN PEGAWAI HUTAN DAERAH/ PENOLONG PENGARAH PERHUTANAN NEGERI

Petaleu bu dalam bandar tapelihar



TANDATANGAN



NAMA :

HARIDYN BIN HANTI  
PEGAWAI HUTAN DAERAH  
JOHOR UTARA

JAWATAN :

TARIKH :

Gambar Papan tanda Petak HCV Pokok Keruing Assam (*Dipterocarpus tempehes*) dan Sempadan Petak HCV utan Simpan Labis



Gambar Papan tanda Petak HCV Spesies Keruing Assam (*Dipterocarpus tempehes*)  
Kompt. 17 Hutan Simpan Labis



**RINGKASAN MAKLUMAT  
HUTAN MEMPUYAI NILAI PEMELIHARAAN YANG TINGGI (HCV)  
BAGI JABATAN PERHUTANAN NEGERI JOHOR**

No. HCVF	Hutan Simpan	KOMPARTMEN	KOORDINAT	KELUASAN(HA)	CIRI ISTIMEWA	TAHUN PENUBUHAN
J-06-HCV-A	Hutan Simpan Labis	17,20 &21	WL 5736595 WMR 260345	4.0 (HA)	KERUJING ASAM ( <i>DIPTERCARPUS TEMPEHES</i> )	2024

**LAPORAN PEMERIKSAAN KE ATAS KAWASAN  
YANG MEMPUNYAI NILAI PEMULIHARAAN YANG TINGGI (HCVA)**

Tarikh Pemeriksaan : 03.12.2025

No. HCVA : J - 07 - HCVA - A

Nombor kompartmen : 131

Nama HSK : Kluang


Daerah Hutan : Johor Tengah

Negeri : Johor

1. Nama dan jawatan ketua pasukan  
Mohd Iqbal Hisham bin Sazali (Penolong Pemelihara Hutan)
2. Nama dan jawatan ahli-ahli pasukan
  - a) Hairudin bin Talib (Pengawas Hutan Kanan)
  - b) Sofian bin Mohamad (Pengawas Hutan)
  - c) Jenimen bin Yon (Pengawas Hutan)
  - d) Rohaizad bin Kamaludin (Pengawas Hutan)
  - e) Rohaizat bin Omar (Pengawas Hutan)
  - f) Mohd Nasser bin Mohd Nor (Pengawas Hutan)
  - g) Mohd Hamizan bin Hamzah (Pembantu Khidmat Am)
3. Jumlah bilangan kompartmen sebenar  
Sebahagian Kompartmen
4. Bilangan dan nombor kompartmen yang diperiksa  
Sebahagian Kompartmen 131
5. Anggaran peratus sempadan yang diperiksa  
25 peratus (%)  
(Tandakan di atas pelan, sempadan yang dilalui semasa pemeriksaan)
6. Terangkan keadaan sempadan dan kebersihannya:  
Keadaan sempadan yang disemak dalam keadaan yang bersih. Cat kuning dan merah masih jelas kelihatan.
7. Terdapat pencerobohan/kerusakan atau tidak? Jika ada terangkan dan tandakan di atas pelan. (Pencerobohan/kerusakan termasuklah oleh penerokaan haram, penebangan haram, rebut, kebakaran atau sebab-sebab lain).  
Tiada pencerobohan semasa semakan dijalankan

8. Cara perhubungan asal ke kawasan berkenaan (sama ada boleh sampai dengan pacuan empat roda, berjalan kaki atau cara-cara lain)  
Jalan masuk ke kawasan kompartmen 131 (HCVA) adalah melalui Felda Ulu Dengar ( Kawasan Taman Eko Rimba (TER) Gunung Belulut, Kluang.
9. Jika berjalan kaki, nyatakan jauhnya  
Berjalan kaki sejauh lebih kurang 500 meter dari pintu gerbang Taman Eko Rimba (TER) Gunung Belulut, Kluang.
10. Nyatakan cara perhubungan semasa pemeriksaan ( jika berbeza dari cara asal disebabkan kerosakan jalan atau sebagainya).  
Menggunakan laluan pejalan kaki di Taman Eko Rimba (TER) Gunung Belulut, Kluang.
11. Nyatakan pemerhatian-pemerhatian lain mengenai HCVA tersebut, jika ada  
Semasa semakan pihak pemantauan mendapati tiada apa-apa pencerobohan berlaku.
12. Cadangan-cadangan, jika ada:  
Perbanyakkan petak kajian atau petak contoh didalam kompartmen ini untuk memberi peluang kepada pelajar-pelajar universiti menjalankan kajian didalam kawasan tersebut dan laporan kajian hendaklah dikemukakan kepada pihak jabatan.

Tandatangan Ketua Pasukan

  
( MOHD IQBAL HISHAM BIN SAZALI )  
Pegawai Renj Hutan.  
Pejabat Renj. Hutan Sembrong.

ULASAN PEGAWAI HUTAN DAERAH

Tiada pencekohan dan pemantauan di hutan semasa

semakin dan pemantauan. Pemantauan selanjutnya

akan di lakukan pada tahun 2026.

Barisan dan penyelesaian sampah telah di lakukan secara

kontrol oleh PSN pada tahun 2025. Penyelesaian sampah

selanjutnya akan di lakukan pada tahun 2027.

TANDATANGAN

(NAMA PEGAWAI HUTAN DAERAH)

LAPORAN HENDAKLAH DISERTAKAN DENGAN PELAN YANG MENUNJUKKAN JALAN YANG DIKUTI  
SEMASA PEMERIKSAAN DAN PERKARA-PERKARA LAIN YANG BERKAITAN

**PEMANTAUAN KE ATAS KAWASAN YANG MEMPUNYAI NILAI PEMULIHARAAN  
YANG TINGGI (HCVA) KOMPARTMEN 131, HUTAN SIMPAN KLUANG**




**PEMANTAUAN KE ATAS KAWASAN YANG MEMPUNYAI NILAI PEMULIHARAAN YANG TINGGI (HCVA) KOMPARTMEN 131, HUTAN SIMPAN KLUANG**



PELAN KAWASAN YANG MEMPUNYAI NILAI PEMULIHARAAN TINGGI ( HCVA )

Daerah Hutan : Johor Tengah Hutan Simpan : Kluang No. Kompt : 131 Luas : 1.32 Ha



Skala 1 : 100



- Petunjuk :
- A,B,C..... Stesen Sempadan Petak HCVA
  - Sempadan Petak HCVA
  - Kedudukan Pokok Damar Hitam Kelim
  - Kedudukan Pokok Merawan Mata Kucing Pipit
  - Sungai

: KAWASAN SEMAKAN

STESEN	BEARING (°)	JARAK (M)
PI - A	61°00	27.5
A - B	110°00	123.0
B - C	185°00	122.0
C - D	280°00	140.0
D - E	3°00	67.0
E - F	90°00	30.0
F - G	75°00	20.0
G - H	15°00	25.0
H - I	317°00	40.0
I - A	43°00	25.0

	DISEDIAKAN OLEH	DISAHKAN OLEH
T/TANGAN		
NAMA	MOHD KASSER & MOHD MOHD Pejabat Hutan Simpan Kluang, Johor.	MOHD IQBAL HISHAM Penolong Pemelihara Hutan GS Pejabat Renj Hutan Sembrong
TARIKH	07/12/2025	30/12/2025