

**LAPORAN PEMERIKSAAN KE ATAS KAWASAN  
HUTAN SIMPANAN HUTAN DARA (VJR)**

Tarikh Pemeriksaan : 19.05.2024

No. VJR : 01 JU

Nombor Kompartmen: 151 dan 152

Nama HSK : Maokil

Daerah Hutan: Johor utara

Negeri: Johor

1. Nama dan jawatan ketua pasukan  
PHK SHIHAFUDDIN BIN HAYON

2. Nama dan jawatan ahli-ahli pasukan  
a) PH BAHAROM BIN YACOB (JLX 3332)

b) PA KHAIRUL IZWAN BIN ZAILADIN

c) PA ABD ADIB BIN MUSTAFFA

d)

e)

3. Jumlah bilangan kompartmen sebenar  
2 (dua) kompartmen
4. Bilangan dan nombor kompartmen yang diperiksa  
1 (satu) kompartmen
5. Anggaran peratus sempadan yang diperiksa  
25%  
(Tandakan diatas pelan ,sempadan yang dilalui semasa pemeriksaan)
6. Terangkan keadaan sempadan dan kebersihannya:  
Cat penandaan kelarian sempadan pudar dan sukar untuk dijejaki. Keadaan kelarian sempadan juga telah ditumbuhi dengan anak pokok. Terdapat pokok tumbang di atas kelarian sempadan.
7. Terdapat pencerobohan/kerosakan atau tidak? Jika ada terangkan dan tandakan diatas pelan. (Pencerobohan/kerosakan termasuklah oleh penerokaan haram, penebangan haram, ribut, kebakaran atau sebab-sebab lain)  
Tiada kerosakan dan pencerobohan yang berlaku dalam kompartmen tersebut.
8. Cara perhubungan asal ke kawasan berkenaan (sama ada boleh sampai dengan pacuan empat roda,berjalan kaki atau cara-cara lain)  
Boleh menaiki kenderaan pacuan empat roda sehingga ke kawasan sempadan.
9. Jika berjalan kaki, nyatakan jauhnya
10. Nyatakan cara perhubungan semasa pemeriksaan (jika berbeza dari cara asal disebabkan kerosakan jalan atau sebagainya).  
Melalui jalan tanah rizab simpanan jalan dan tanah milik kebun yang bersebelahan.


11. Nyatakan pemerhatian-pemerhatian lain mengenai VJR tersebut, jika ada

Tiang penjurong kawasan VJR dan tag besi perlu diganti mengikut spesifikasi yang telah ditetapkan.  
Cat penandaan sempadan telah pudar dan di atas kelarian sempadan telah ditumbuhi dengan anak pokok dan semak-samun.

12. Cadangan-cadangan, jika ada:

Perlu dijalankan kerja pembersihan dan penandaan semula sempadan mengikut garis panduan yang ditetapkan. Tiang serta tag besi perlu di ganti mengikut spesifikasi yang telah ditetapkan.

Tandatangan Ketua Pasukan




(SHIHAFUDDIN BIN HAYON)  
PENGAWAS HUTAN KANAN G22

ULASAN PEGAWAI HUTAN DAERAH

Setuju dengan cadangan pembersihan julau vjr  
cat penandaan sempadan dan penandaan semula  
sempadan.

TANDATANGAN



(NAMA PEGAWAI HUTAN DAERAH)

LAPORAN HENDAKLAH DISERTAKAN DENGAN PELAN YANG MENUNJUKAN  
JALAN YANG DIKUTI SEMASA PEMERIKSAAN DAN PERKARA-PERKARA LAIN  
YANG BERKAITAN




GAMBAR PEMERIKSAAN DAN PEMANTAUAN SEMPADAN VJR  
KOMPT. 151 DAN 152, HUTAN SIMPAN MAOKIL



Gambar 1 : Tiang penjuru VJR dan tag tanda VJR



Gambar 2 : Tiang penjuru VJR dan tag tanda VJR



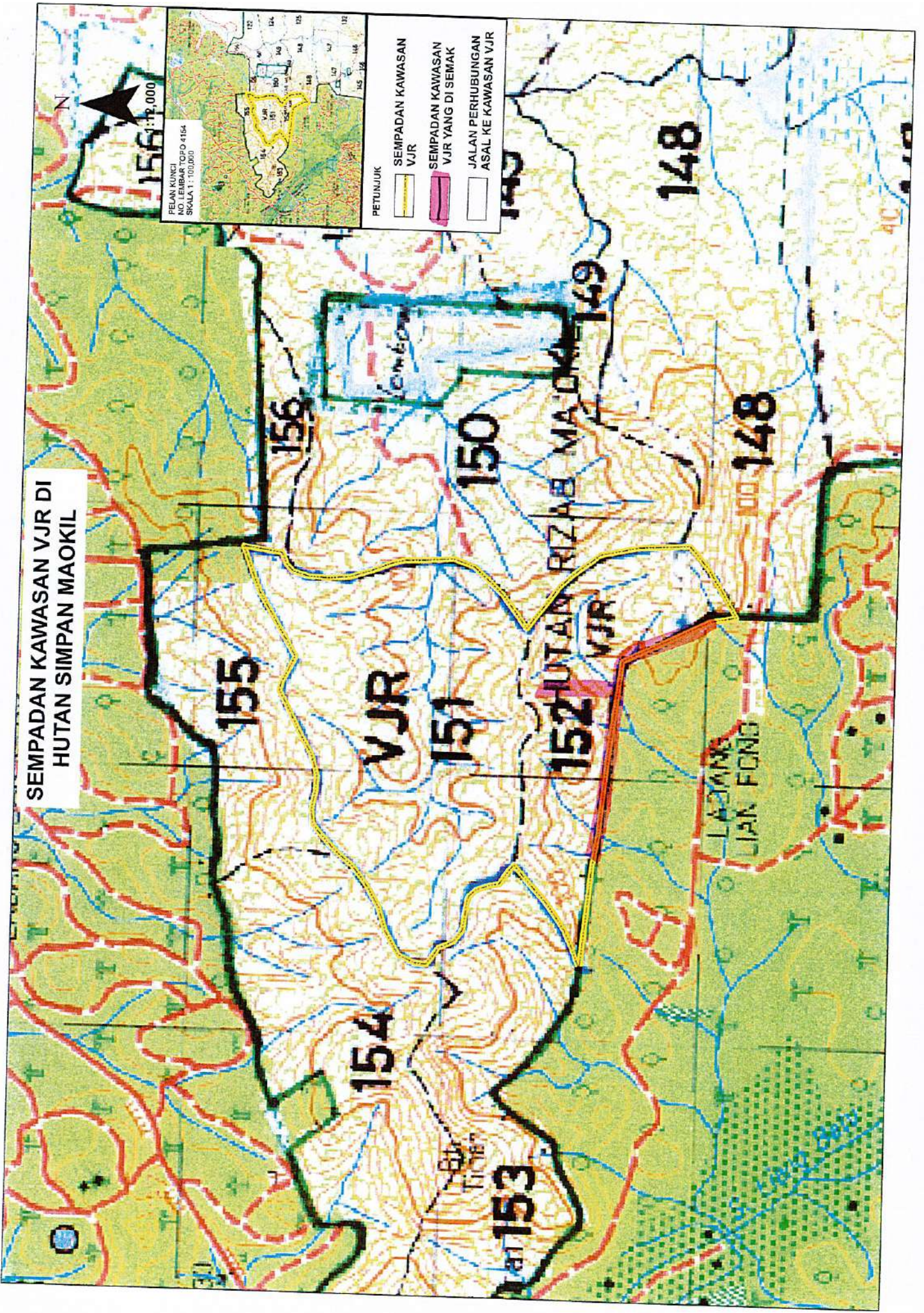
Gambar 3 : Kelarian sempadan VJR



Gambar 4 : Terdapat pokok tumbang di atas kelarian sempadan



SEMPADAN KAWASAN VJR DI HUTAN SIMPAN MAOKIL





**LAPORAN PEMERIKSAAN KE ATAS KAWASAN  
HUTAN SIMPANAN HUTAN DARA (VJR)**

---

**Tarikh Pemeriksaan** : 26 dan 27 Mac 2024  
**No. VJR** : J 2  
**No. Kompartmen** : 61,62,64,65,67,68,69 dan 77  
**Nama HSK** : Hutan Simpan Gunung Ledang  
**Daerah Hutan** : Johor Utara  
**Negeri** : Johor Darul Tak'zim

1. **Nama dan Jawatan Ketua Pasukan**  
PHK Husin Bin Adam
2. **Nama dan Jawatan Ahli-ahli Pasukan**  
PH Mohd Afandi Bin Jamal  
PA Mohd Azahari Bin Mastor
3. **Jumlah Bilangan Kompartmen**  
8 kompartmen.
4. **Bilangan dan Nombor Kompartmen Yang Diperiksa.**  
Kelarian sebahagian sempadan kompartmen 62 , 61 , 64 , 65 dan 77.  
(Seperti di lampiran).
5. **Anggaran Peratus Sempadan Yang Diperiksa**  
30%
6. **Terangkan Keadaan Sempadan dan Kebersihannya.**  
Keadaan aliran sempadan masih jelas walaupun terdapat di beberapa bahagian sempadan telah ditumbuhi semak dan cat sempadan masih jelas kelihatan.
7. **Terdapat Pencerobohan/Kerosakan atau Tidak? Jika Ada Terangkan Dan Tandakan Di Atas Pelan. (Pencerobohan/Kerosakan Termasuklah Oleh Penerokaan Haram, Penebangan Haram, Ribut, Kebakaran Atau Sebab-sebab Lain.**  
Tiada

8. Cara Perhubungan Asal Ke Kawasan Berkeajaan(Sama ada boleh sampai dengan pacuan empat roda,berjalan kaki atau cara-cara lain)

Boleh sampai dengan Pacuan Empat Roda .

9. Jika Berjalan Kaki Nyatakan Jauhnya.

Jika berjalan kaki lebih kurang 9 km jauhnya untuk sampai ke Kawasan VJR ini.

10.Nyatakan Cara Perhubungan Semasa Pemeriksaan(Jika berbeza dari cara asal disebabkan kerosakan jalan atau sebagainya)

Menggunakan jalan yang sedia ada dan jalan melalui dalam ladang kelapa sawit.

11.Nyatakan Pemerhatian-pemerhatian lain mengenai VJR tersebut Jika Ada.

Kawasan ini terjamin dari pencerobohan kerana berpagar dan berkunci oleh Perbadanan Taman Negara.

12.Cadangan-cadangan jika ada.

Perlu dijalankan pembersihan pada aliran sempadan kawasan ini oleh pihak jabatan ataupun kontrak.

Tandatangan Ketua Pasukan

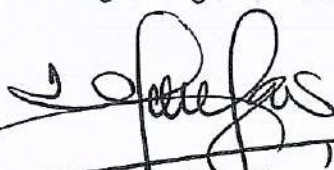


(PHK Husin Bin Adam )  
Pegawai Renj Hutan  
Renj. Tangkak.

ULASAN PEGAWAI HUTAN DAERAH.

*Setuju dengan cadangan pembersihan perlu dijalankan di kawasan ini secara kontrak.*

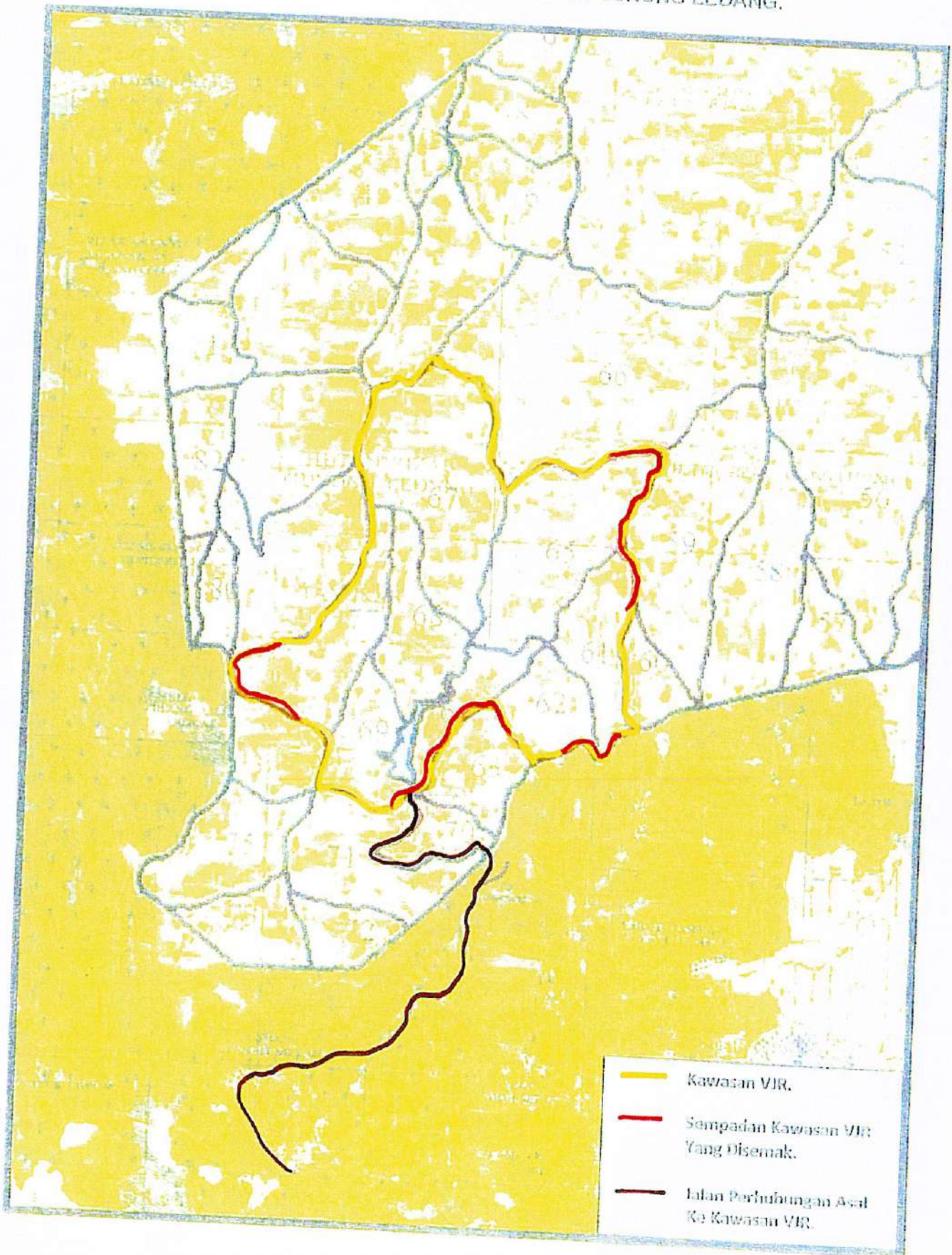
Tandatangan Pegawai Hutan Daerah



Pegawai Hutan Daerah  
Johor Utara.

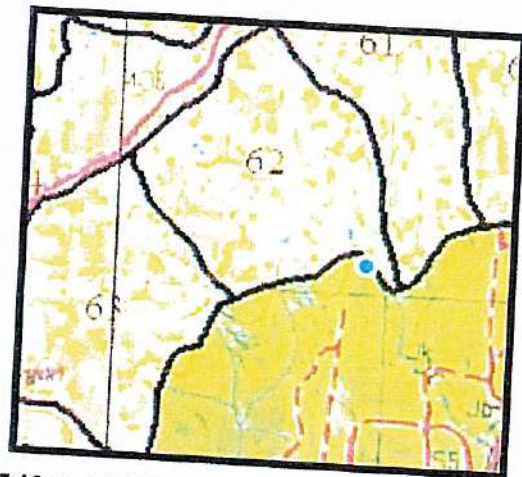
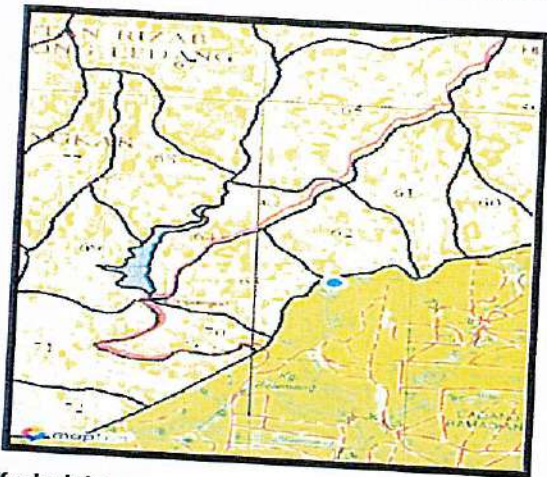


KAWASAN VJR DI HUTAN SIMPAN GUNUNG LEDANG.





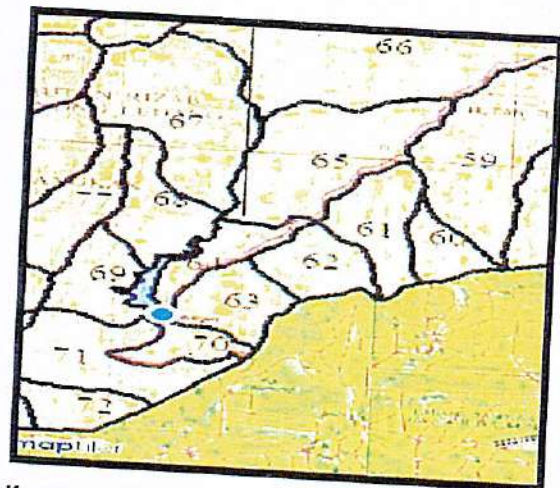
**Gambar-gambar Keadaan Kawasan VJR di Hutan Simpan Gunung Ledang.**



**Kedudukan semasa semakan sempadan VJR di KPT 62 melalui Maptiler Apps.**



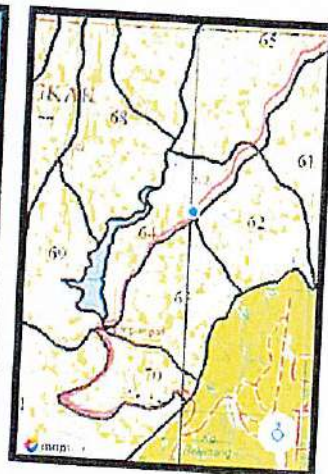
**Jalan Memasuki HS Menuju ke Kawasan VJR.**



**Kawasan VJR di KPT 64 Berhampiran Empangan.**



**Papan Tanda Bermula Kawasan VJR di KPT 64.**



**Kedudukan Papan Tanda di KPT 62.**



**LAPORAN PEMERIKSAAN KE ATAS KAWASAN  
HUTAN SIMPANAN HUTAN DARA (VJR)**

Tarikh Pemeriksaan : 07.05.2024

No. VJR : J3

Nombor Kompartmen: 3,4,5 dan 6

Nama HSK : Hutan Simpan Ayer Hitam Utara

Daerah Hutan: Johor utara

Negeri: Johor

1. Nama dan jawatan ketua pasukan  
PPH SITI NORATIKAH BINTI MUSTAFA
2. Nama dan jawatan ahli-ahli pasukan
  - a) PH SHAHFAZILAH BIN ABU BAKAR
  - b) PH BAHAROM BIN YACOB
  - c) PK MUHAMMAD TARMIZI BIN ROSNAN (JNR 4559)
  - d)
  - e)



3. Jumlah bilangan kompartmen sebenar  
4 (empat) kompartmen
4. Bilangan dan nombor kompartmen yang diperiksa  
3 (tiga) kompartmen
5. Anggaran peratus sempadan yang diperiksa  
30%  
(Tandakan diatas pelan ,sempadan yang dilalui semasa pemeriksaan)
6. Terangkan keadaan sempadan dan kebersihannya:  
Keadaan sempadan telah semak dan perlu di cat semula  
Terdapat juga dahan pokok yang tumbang di kelarian sempadan .  
telah menghempap papan tanda.
7. Terdapat pencerobohan/kerusakan atau tidak? Jika ada terangkan dan tandakan  
didas pelan. (Pencerobohan/kerusakan termasuklah oleh penerokaan haram,  
penebangan haram, ribut, kebakaran atau sebab-sebab lain)  

Tiada
8. Cara perhubungan asal ke kawasan berkenaan (sama ada boleh sampai dengan  
pacuan empat roda,berjalan kaki atau cara-cara lain)  
Di Kompartmen 3,5 dan 6 boleh menaiki kenderaan menuju ke  
kompartmen tersebut manakala kompartmen 4 perlu bejalan kaki.
9. Jika berjalan kaki, nyatakan jauhnya  
Lebih kurang 1.0 kilometer
10. Nyatakan cara perhubungan semasa pemeriksaan (jika berbeza dari cara asal  
disebabkan kerusakan jalan atau sebagainya).  
Menggunakan jalan kebun tanah milik dan juga rezab simpanan jalan untuk menuju ke kawasan  
tersebut.



11. Nyatakan pemerhatian-pemerhatian lain mengenai VJR tersebut, jika ada

Cat penandaan sempadan telah pudar dan sukar untuk dilihat. Anak-anak pokok juga telah tumbuh di atas kelarian sempadan. Papan tanda perlu diganti kerana rosak dihempap pokok tumbang. Tiang penandaan petak VJR juga perlu diganti mengikut spesifikasi yang betul

12. Cadangan-cadangan, jika ada:

Perlu dijalankan kerja-kerja pembersihan dan penandaan semula sempadan kawasan. Tiang dan plat perlu diganti semula mengikut spesifikasi yang ditetapkan.

Tandatangan Ketua Pasukan



(PPH SITI NORATIKAH BINTI MUSTAFA)

ULASAN PEGAWAI HUTAN DAERAH

Setuju dengan cadangan pasukan pembersihan

TANDATANGAN



(NAMA PEGAWAI HUTAN DAERAH)

LAPORAN HENDAKLAH DISERTAKAN DENGAN PELAN YANG MENUNJUKAN  
JALAN YANG DIKUTI SEMASA PEMERIKSAAN DAN PERKARA-PERKARA LAIN  
YANG BERKAITAN




**GAMBAR PEMERIKSAAN DAN PEMANTAUAN SEMPADAN VJR  
KOMPT. 3,4,5 DAN 6, HUTAN SIMPAN AYER HITAM UTARA**



Gambar 1 : Cat sempadan VJR telah pudar



Gambar 2 : Kelarian sempadan telah ditumbuhi anak pokok



Gambar 3 : Kelarian sempadan telah ditumbuhi dengan anak pokok



Gambar 4 : Kelarian sempadan telah ditumbuhi dengan anak



**SEMPADAN KAWASAN VJR DI HUTAN SIMPAN AYER HITAM UTARA**

CD. HUTAN RIZAB JORAK

Kg. Bukit

TADANGTAW BOON

3 VJR

4 VJR

5 VJR

6 VJR

20

19

17

7

11

HUTAN RIZAB AYER HITAM UTARA

Hutan Kawalan Banjir

21

22

13

Bv. Tampul

Kg. Tanah Merah  
CD.H  
RIZA  
CD.H  
RIZAB M-LAYU TANAH MERAH  
CD.H  
RIZAB M-LAYU TANAH MERAH  
CD.H  
RIZAB M-LAYU TANAH MERAH

PELAN KUNCI  
NO. LEMBAR TCRD 4133\_4253  
SKALA 1 : 200,000

PETUNJUK

- SEMPADAN KAWASAN VJR
- SEMPADAN KAWASAN VJR YANG DI SEMAK
- JALAN PERHUBUNGAN ASAL KE KAWASAN VJR

