

**LAPORAN PEMERIKSAAN KE ATAS KAWASAN  
HUTAN SIMPANAN HUTAN DARA (VJR)**

Tarikh Pemeriksaan : 27.03.2024  
No. VJR : J.13  
Nombor kompartmen : 9  
Nama HSK : Gunung Arong  
Daerah Hutan : Johor Timur Mersing  
Negeri : Johor

1. Nama dan jawatan ketua pasukan  
Ahmad Hasbi bin Husain - Ketua Reni
2. Nama dan jawatan ahli-ahli pasukan
  - a. Rahmat bin Arshad. - Pengawas Hutan
  - b. Harun bin A.Rahaman. - Pengawas Hutan
  - c. Zamri bin Haron. - Pengawas Hutan
  - d. Mohd Rizal bin Yunos. - Pengawas Hutan
  - e. Mohd.Suhaimi bin Mohd.Yasin. - Pembantu Awam
3. Jumlah bilangan kompartmen sebenar  
Satu [ 1 ]
4. Bilangan dan nombor kompartmen yang diperiksa  
Satu [ 1 ] Kompartmen 9
5. Anggaran peratus sempadan yang diperiksa  
20.41 %  
[ Tandakan di atas pelan, sempadan yang dilalui semasa pemeriksaan ]
6. Terangkan keadaan sempadan dan kebersihannya  
Semakan sempadan petak VJR dari Stesen A, Koordinat WM 641013 / WMR 282534 hingga Koordinat WM 641223 / WMR 283117 di kelarian sempadan Stesen D di anggarkan lebih kurang 630 meter. Dari semakan, tiada pencerobohan berlaku dan keadaan sempadan bersih dan cat-cat sempadan masih terang kelihatan dengan jelas.

7. Terdapat pencerobohan/kerosakan atau tidak? Jika ada terangkan dan tandakan diatas pelan. [ Pencerobohan/kerosakan termasuklah oleh penerokaan haram,ribut,kebakaran atau sebab-sebab ]  
Tiada pencerobohan semasa semakan dijalankan ataupun kerosakan terhadap kawasan VJR  
Tiada penerokaan atau pembalakan haram didalam kawasan ini.
8. Cara perhubungan asal ke kawasan berkenaan [ sama ada boleh sampai dengan pancuan empat roda,berjalan kaki atau cara-cara lain ]  
Jalan masuk menuju ke kawasan VJR kompartmen 9 Hutan Simpan Gunung Arong melalui jalanraya Mersing ke Tanjung Resang.Kedudukan sempadan VJR lebih kurang 15.0 meter dariipada jalanraya ke Tanjung Resang.
9. Jika berjalan kaki nyatakan jauhnya  
15.0 meter.
10. Nyatakan cara perhubungan semasa pemeriksaan [ jika berbeza dari cara asal disebabkan kerosakan jalan atau sebagainya ]  
Melalui jalan asal [ Jalanraya ke Tanjung Resang ]
11. Nyatakan pemerhatian-pemerhatian lain mengenai VJR tersebut,jika ada  
Dari pemerhatian kawasan VJR ini dalam kawalan, tiada pencerobohan berlaku. Keadaan sempadan Petak VJR bersih dan cat-cat terang kelihatan dimana terdapat penyelenggaraan sempadan oleh kontraktor lantikan oleh JPNJ pada tahun 2023.
12. Cadangan-cadangan ,jika ada:  
Di syorkan kawasan VJR ini diadakan Denai Interpretasi tujuan pembelajaran dan kajian bagi pelajar sekolah, Universiti dan agensi-agensi yang berkaitan. Di maklumkan juga telah di tubuhkan satu Petak Ekologi dan bancian telah siap dijalankan seluas 1 hektar. Terdapat pelbagai spesis flora dan fauna di dalam kawasan VJR ini. Terdapat juga pokok-pokok yang bernilai tinggi seperti Kapor, keruing dan lain-lain sepsis. Petak VJR ini perlu kawalan dan permantauan bagi mengawal kepupusan flora dan fauna.

Tandatangan Ketua Pasukan




[ RAHMAT BIN ARSHAD ]

Pengawas Hutan.

Pejabat Hutan Renj Endau.

ULASAN PEGAWAI HUTAN DAERAH

Analisis VRA sistem akan lebih  
dari pada laporan dan pengisian data  
pada prosedur kerja dan tidak dapat  
menjadi acuan

TANDATANGAN  
 17/11

[ NAMA DAN PEGAWAI HUTAN DAERAH ]

# PETAK VJR HUTAN SIMPAN GUNUNG ARONG, MERSING

641000

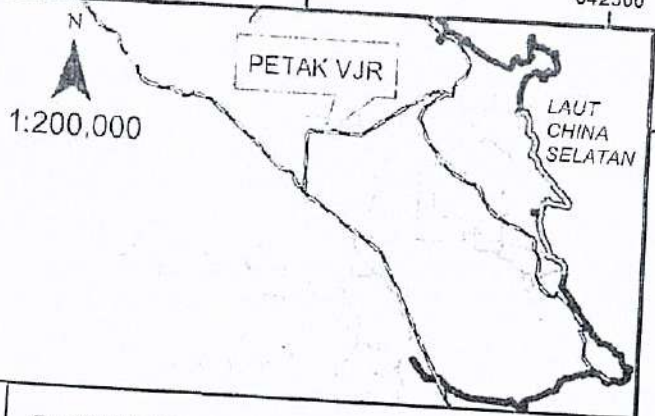
641500

642000

642500

284500

99



284500

96

## PETUNJUK :

- KOORDINAT SEMAKAN
- KORDINAT PETAK VJR
- SEMAKAN SEMPADAN KAWASAN ( 630 M )
- JALAN UTAMA (MERSING - ENDAU)
- PETAK VJR (3086.3351 PERIMETER)
- HUTAN SIMPAN GUNUNG ARONG
- KONTUR
- JALAN HUTAN
- SUNGAI

283600

87

283600

641,224, 283,087

86

57.62 HA

282700

282700

10

85

E

11

FID	NAME	WM	WMR
1	A	640936	282680
2	B	640935	283018
3	C	640976	283093
4	D	641718	283089
5	E	641749	282143

281800

641000

641500

642000

642500

281800

## PERANCANGAN DAN PERLAKSANAAN KERJA BAGI PEJABAT RENJ HUTAN ENDAU

Bil.	Pelaksanaan Kerja	Jan	Feb	Mac	April	Mei	Jun	Julai	Ogos	Sep	Okt	Nov	Dis
1.	VJR Kpt.9 HSGA 57.62HA.			Pemantauan dan Laporan. 27.03.2024			Pemantauan dan laporan. 20.6.2024			Pemantauan dan laporan. 26.09.2024			Pemantauan dan laporan. 22.12.2024


Nota; : Telah di laksana.

: Belum di laksana.

**PEMANTAUAN DAN KAWALAN HUTAN SIMPAN DARA (VJR)  
KOMPARTMEN 9 HUTAN SIMPAN GUNUNG ARONG.**



1. Semakan dan pemantauan di kelarian sempadan Petak VJR.



2. Semakan kelarian sempadan kawasan VJR di Koordinat WM 641223 / WMR 283117 di anggarkan lebih kurang 630.0 meter.